

Informe Epidemiológico

Semana Epidemiológica

19 / 2024



Ministerio
de Salud

ÍNDICE

ARBOVIRUS	3
DENGUE	3
CHIKUNGUNYA	10
VIRUS RESPIRATORIOS	12
LEPTOSPIROSIS	18
ANEXO	20

AUTORIDADES

Dra. Silvia Ciancio
Ministra de Salud

Dra. Andrea Uboldi
Secretaria de Salud

Dra. Analía Chumpitaz
Directora Provincial de Prevención y Promoción de la Salud

Bioq. Eduardo Anchart
Directora Provincial de Red de Laboratorios

Dra. Carolina Cudós
Directora de Epidemiología

Análisis de datos: María Gimena Luque, Antonela Monauni

Redacción: Mariano Ottonelli, María Florencia Galati, María Fernanda Ferrer, Fernando Carmona, Sandra Brazza, Patricia Flaherty.

Equipo de trabajo: Viviana Mugna, María de la Luz Ducommun, Federico Detarsio, Agustina Di Martino, Mariana Ríos, Sol Minella, Sandra Moreno, Vanesa Rodríguez, Jorgelina Gasparri.

INFORME EPIDEMIOLÓGICO

SE 01 hasta SE 19 de 2024

El presente informe fue confeccionado con datos provenientes del Sistema Nacional de Vigilancia de la Salud notificados hasta el día 11 de mayo de 2024, con corte de la información por semana epidemiológica completa. Es por ello que se presenta la información de los casos registrados para su seguimiento y vigilancia desde la Semana Epidemiológica 01 hasta la Semana Epidemiológica 19, que comprende el período desde el 31/12/2023 hasta el 11/05/2024 inclusive. Para la distribución de los eventos por jurisdicción, se consideró el dato de residencia habitual de la persona notificada.

ARBOVIRUS

Información para equipos de salud

La Dirección de Epidemiología solicita a los equipos de salud intensificar la vigilancia de las arbovirosis, optimizando el diagnóstico diferencial de patologías asociadas al Síndrome Febril Agudo Inespecífico, verificando la preparación de los servicios de salud para la atención adecuada de los casos, implementando las acciones de control ante caso sospechoso y difundiendo las medidas de prevención y control en la población.

Ante caso sospechoso de Síndrome Febril Agudo Inespecífico debe notificarse de manera inmediata e individual, adjuntando la ficha epidemiológica:

<https://www.santafe.gob.ar/index.php/web/content/download/272340/1418194/file/ficha%20epidemiologica%20de%20investigacion%20dengue.pdf>

DENGUE

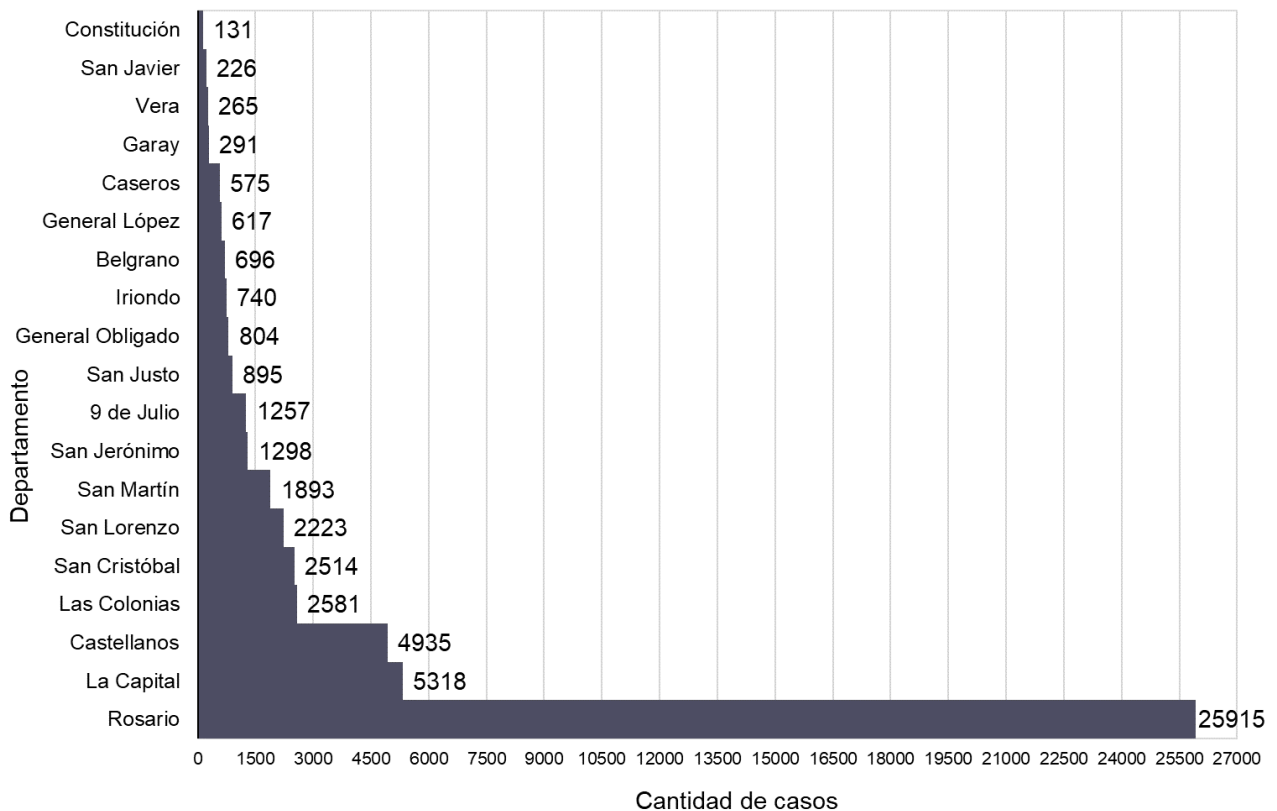
Situación de dengue en la provincia de Santa Fe.

Desde la SE 01 hasta la SE 19 del 2024 se confirmaron en la provincia de Santa Fe 53174 casos de dengue, notificados al Sistema Nacional de Vigilancia de Salud (SNVS). Además, fueron notificados al Sistema de Información de Centros de Atención Primaria (SICAP) 7726 casos, sumando un total de 60900 casos confirmados, tanto por laboratorio como por criterio clínico-epidemiológico. Se está trabajando en la unificación de los datos al sistema nacional, por lo que en este informe el análisis se realizará con los casos del SNVS 2.0 (como en los informes previos).

En cuanto a los serotipos circulantes se detectaron principalmente DEN 1 y DEN 2, y en una persona con antecedentes de viaje se detectó DEN 3.

Se presenta a continuación (gráfico 1) la distribución de los casos confirmados por departamento. En los 19 departamentos provinciales se confirmaron casos, distribuyéndose el 49 % en el Departamento Rosario; 10 % La Capital; 9% Castellanos; 5 % Las Colonias y San Cristóbal respectivamente, entre los más afectados.

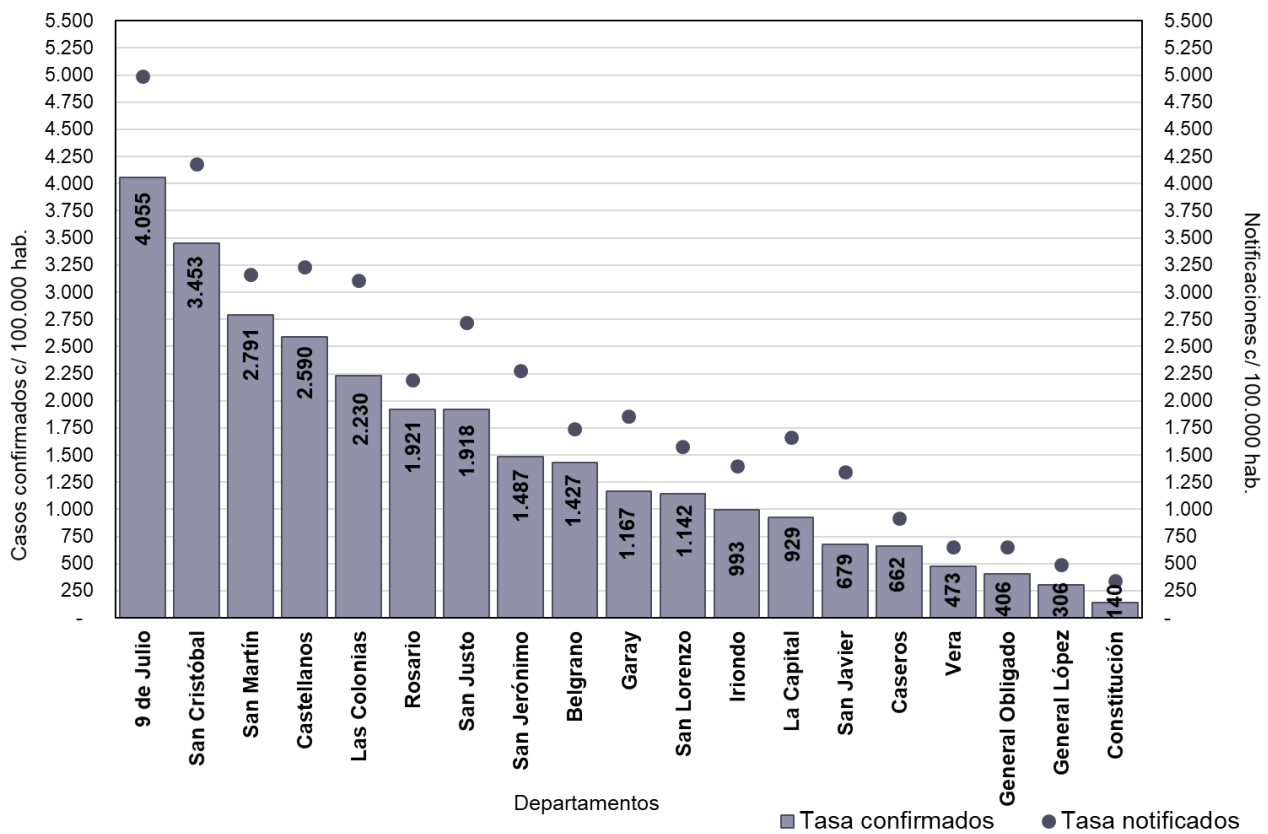
Gráfico N° 1: Casos confirmados al evento de Dengue según departamento de residencia habitual. Provincia de Santa Fe. Año 2024 (SE 01 hasta SE 19). N= 53174.



Fuente: Elaboración propia de la Dirección de Promoción y Prevención de la Salud del Ministerio de Salud de la Provincia de Santa Fe en base a información proveniente del Sistema Nacional de Vigilancia de la Salud (SNVS 2.0) hasta el 11/05/2024.

En el gráfico 2 se realiza el análisis de las tasas por 100.000 habitantes de casos confirmados sobre el total de casos notificados según el departamento de residencia.

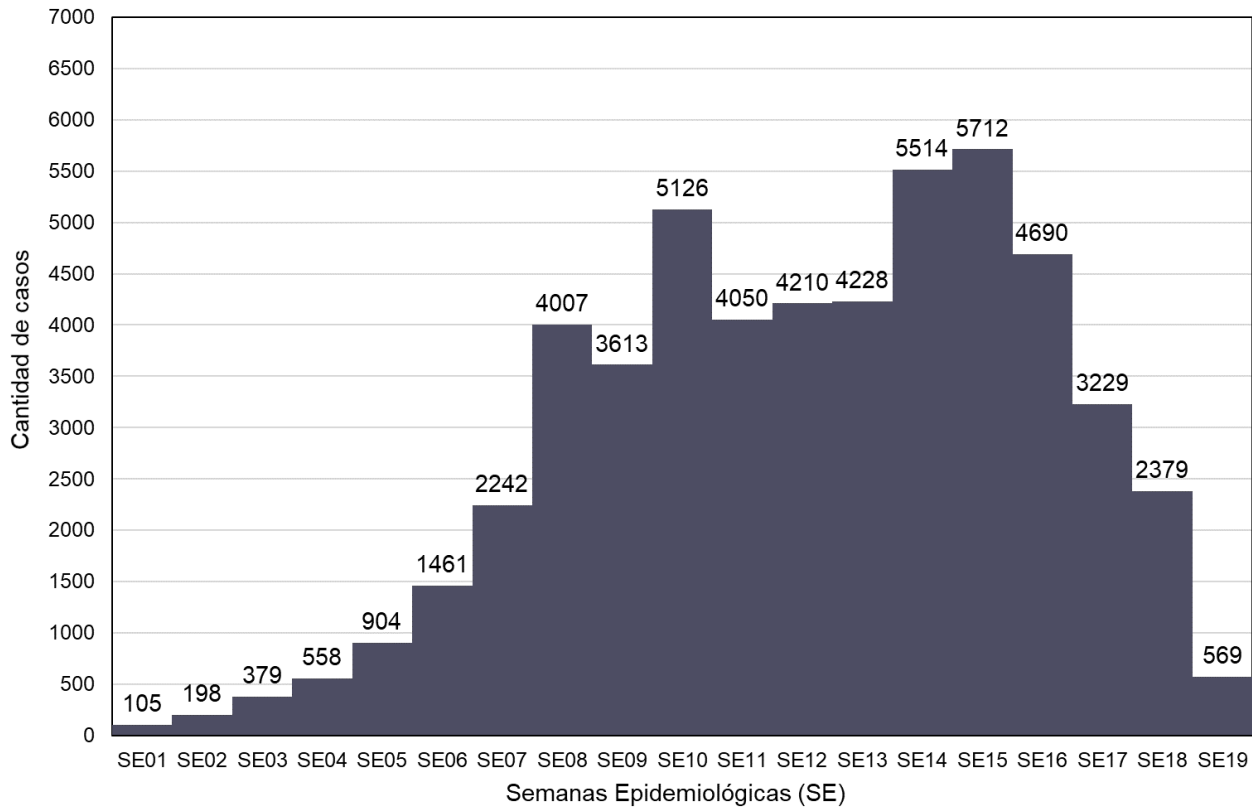
Gráfico N° 2: Tasa por 100.000 habitantes de casos confirmados y total de casos notificaciones al evento de Dengue según departamento de residencia habitual. Provincia de Santa Fe. Año 2024 (SE 01 hasta SE 19).



Fuente: Elaboración propia de la Dirección de Promoción y Prevención de la Salud del Ministerio de Salud de la Provincia de Santa Fe en base a información proveniente del Sistema Nacional de Vigilancia de la Salud (SNVS 2.0) hasta el 11/05/2024.

A continuación (gráfico 3) se presentan los casos de dengue confirmados según semana epidemiológica de diagnóstico, se observa un crecimiento exponencial en el número de casos hasta la SE10. En las últimas semanas la curva presenta un descenso progresivo y más marcado en la SE 19.

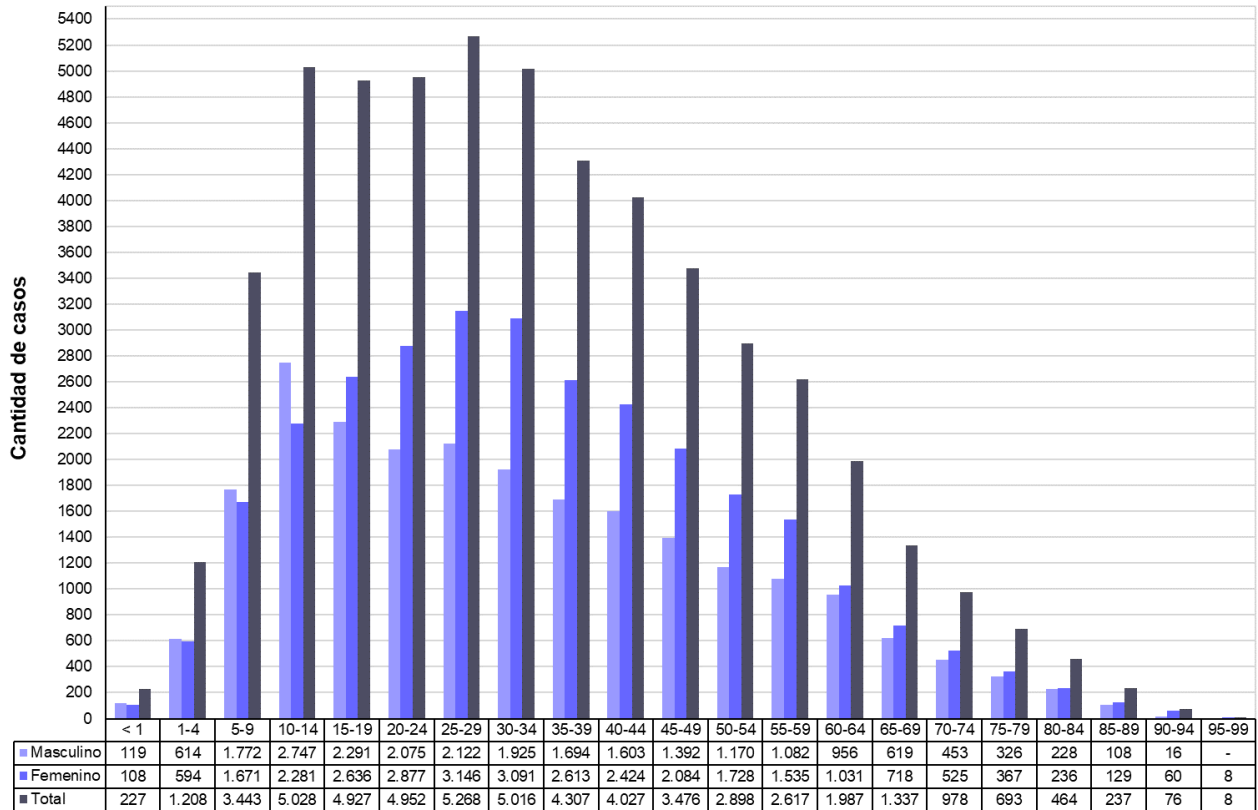
Gráfico N° 3: Cantidad de casos confirmados al evento de Dengue por Semana Epidemiológica. Provincia de Santa Fe. Año 2024 (SE 01 hasta SE 19). N= 53174.



Fuente: Elaboración propia de la Dirección de Promoción y Prevención de la Salud del Ministerio de Salud de la Provincia de Santa Fe en base a información proveniente del Sistema Nacional de Vigilancia de la Salud (SNVS 2.0) hasta el 11/05/2024.

En el grafico 4 se describen los casos según sexo y grupo etario. Con excepción de las edades menores de 14 años, se describe una mayor proporción de casos en el sexo legal femenino respecto al masculino. En cuanto a la edad de presentación, los grupos etarios comprendidos entre 10 y 40 años son los más afectados.

Gráfico N° 4: Cantidad de casos confirmados al evento de Dengue por sexo y grupos de edad. Provincia de Santa Fe. Año 2024 (SE 01 hasta SE 19). N= 53174.

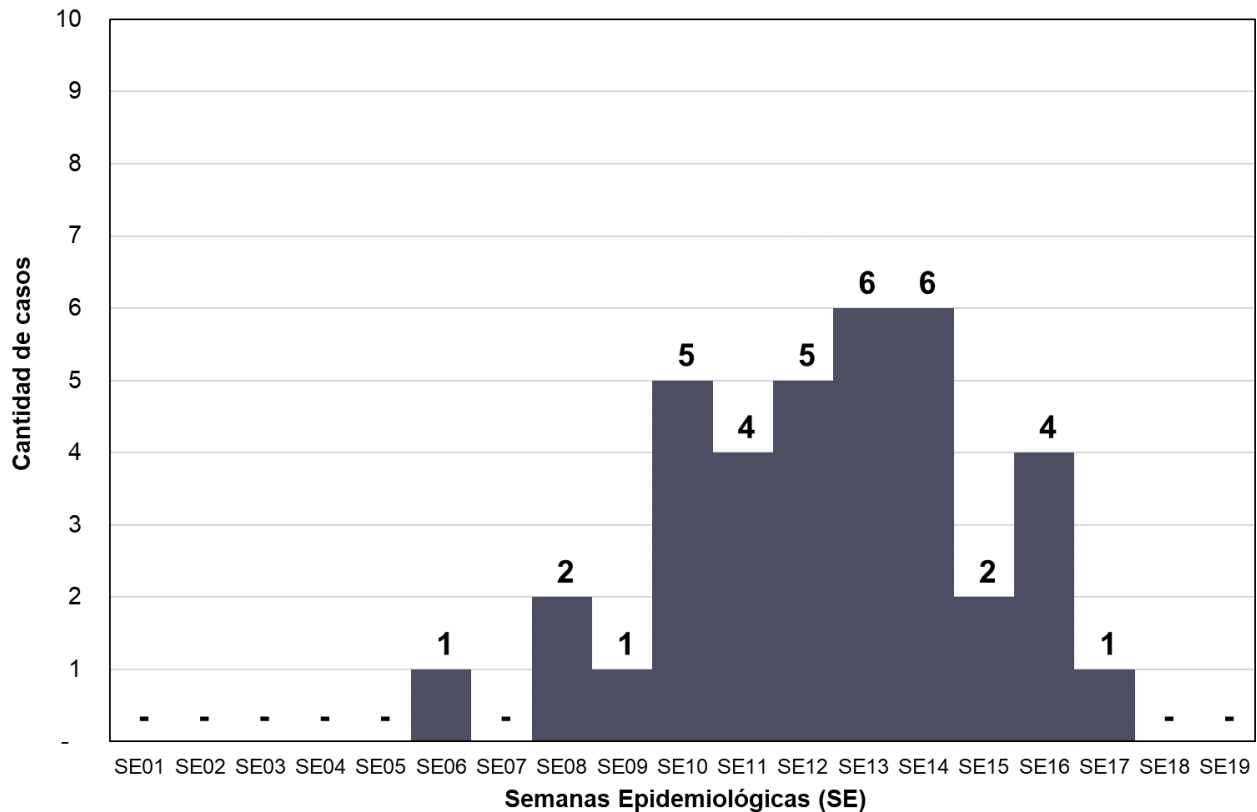


Fuente: Elaboración propia de la Dirección de Promoción y Prevención de la Salud del Ministerio de Salud de la Provincia de Santa Fe en base a información proveniente del Sistema Nacional de Vigilancia de la Salud (SNVS 2.0) hasta el 11/05/2024.

Durante el año 2024 se notificaron 37 casos de personas fallecidas por complicaciones relacionadas directamente al evento Dengue.

Según la fecha de inicio de síntomas se observó un mayor número de defunciones entre las semanas epidemiológicas 10 y 14, coincidentemente con la mayor cantidad de casos confirmados de dengue del total provincial. Gráfico 5.

Gráfico N° 5: Cantidad de casos fallecidos por Dengue según semana epidemiológica de fecha de inicio de síntomas. Provincia de Santa Fe. Año 2024 (SE 01 hasta SE 19). N= 37.

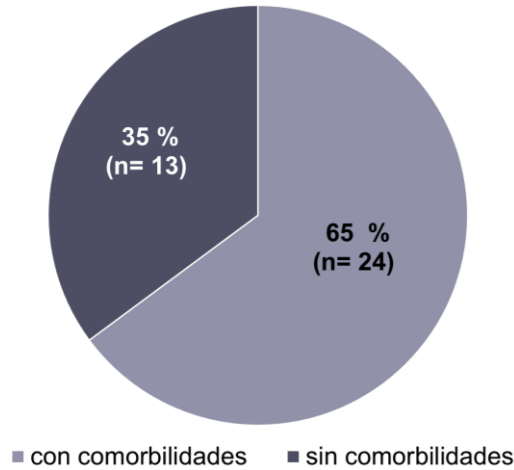


Fuente: Elaboración propia de la Dirección de Promoción y Prevención de la Salud del Ministerio de Salud de la Provincia de Santa Fe en base a información proveniente del Sistema Nacional de Vigilancia de la Salud (SNVS 2.0) hasta el 11/05/2024.

Respecto al serotipo identificado en los casos fallecidos, en 23 casos se confirmó DEN 2, en 8 casos DEN 1 y en 6 casos el diagnóstico se realizó por antígeno NS1 e IgM específica para dengue.

Respecto a las comorbilidades, de los 37 casos fallecidos, 13 casos no presentaban comorbilidades y 24 presentaban al menos una (gráfico 6). Las más frecuentes fueron: enfermedad neurológica crónica, enfermedad cardíaca previa, enfermedad reumática, diabetes, obesidad e hipertensión arterial. Una persona falleció mientras cursaba un embarazo avanzado. En 12 casos se observó más de una comorbilidad.

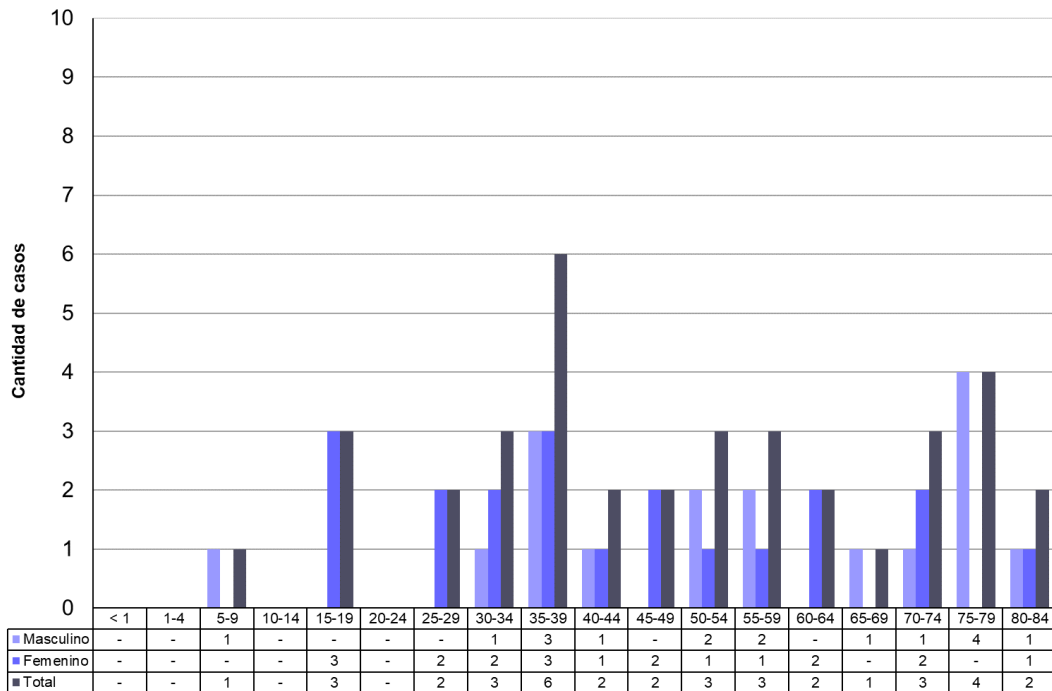
Gráfico N° 6: Porcentaje y cantidad de casos fallecidos por Dengue según antecedentes de comorbilidades. Provincia de Santa Fe. Año 2024 (SE 01 hasta SE 19). N= 37.



Fuente: Elaboración propia de la Dirección de Promoción y Prevención de la Salud del Ministerio de Salud de la Provincia de Santa Fe en base a información proveniente del Sistema Nacional de Vigilancia de la Salud (SNVS 2.0) hasta el 11/05/2024.

Respecto a la edad en el momento del fallecimiento se obtiene una media de 49 años, con un rango de 6 a 81 años. En cuanto al sexo legal, 20 corresponden al femenino, y 17 al masculino. Gráfico 7.

Gráfico N° 7: Cantidad de casos fallecidos por Dengue por sexo y grupos de edad. Provincia de Santa Fe. Año 2024 (SE 01 hasta SE 19). N= 37.



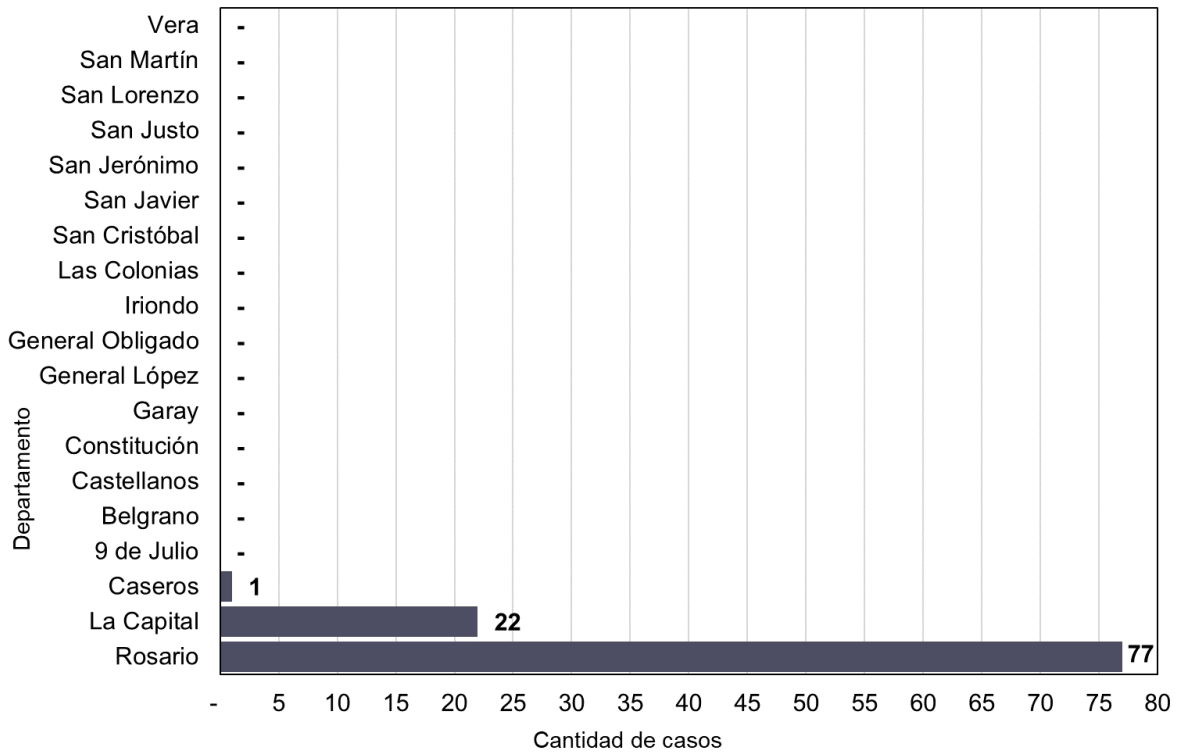
Fuente: Elaboración propia de la Dirección de Promoción y Prevención de la Salud del Ministerio de Salud de la Provincia de Santa Fe en base a información proveniente del Sistema Nacional de Vigilancia de la Salud (SNVS 2.0) hasta el 11/05/2024.

CHIKUNGUNYA

Situación de Chikungunya en la provincia de Santa Fe.

Desde la SE 01 hasta la SE 19 del 2024 se notificaron en la provincia de Santa Fe 2.227 casos del evento “Fiebre Chikungunya”. Se confirmaron 100 casos en 3 departamentos. El departamento Rosario concentra el 77 % de los casos de la provincia durante el año 2024. No se notificaron fallecidos por fiebre Chikungunya. Los casos confirmados por departamento se presentan en el gráfico 8.

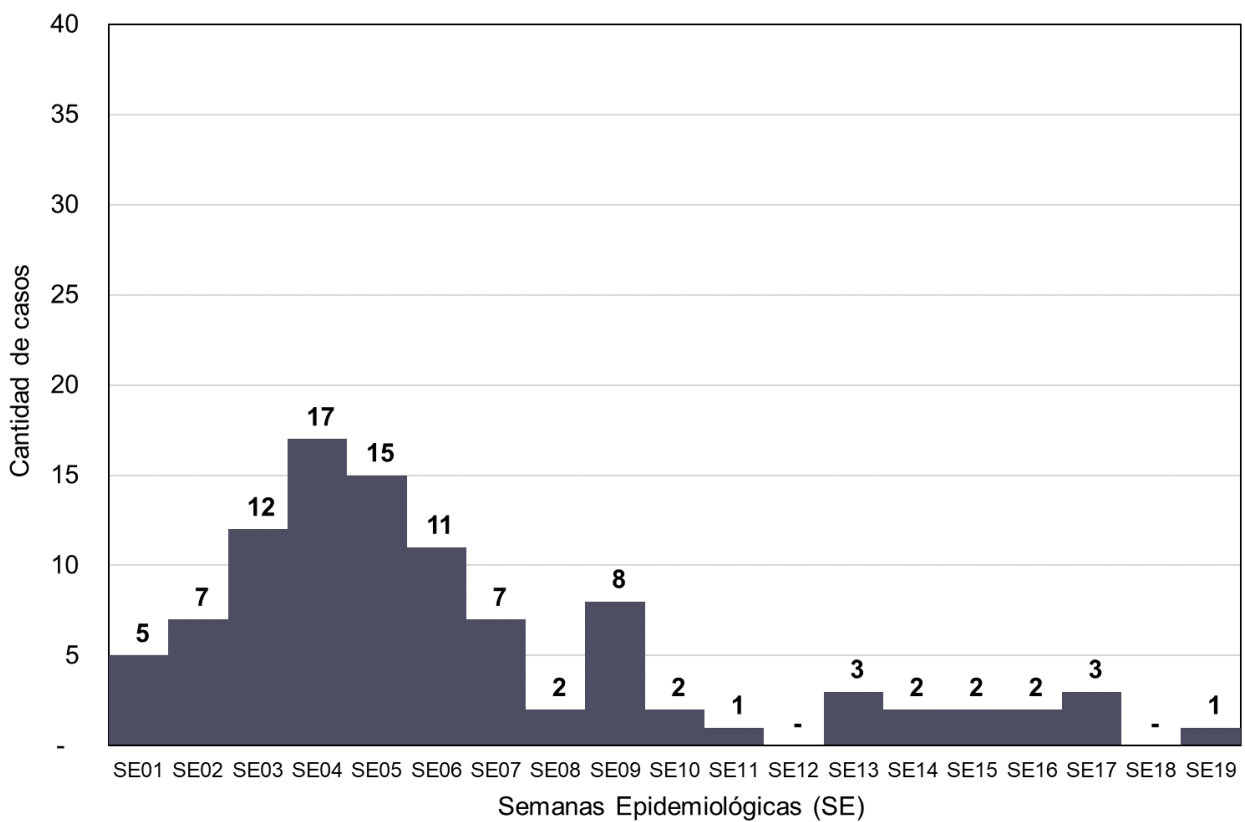
Gráfico N° 8: Cantidad de casos confirmados al evento de Chikungunya por residencia habitual. Provincia de Santa Fe. Año 2024 (SE 01 hasta SE 19). N= 100.



Fuente: Elaboración propia de la Dirección de Promoción y Prevención de la Salud del Ministerio de Salud de la Provincia de Santa Fe en base a información proveniente del Sistema Nacional de Vigilancia de la Salud (SNVS 2.0) hasta el 11/05/2024.

En el gráfico 9 se presentan los casos confirmados de Chikungunya por semana epidemiológica. Se observa un incremento marcado en las 4 primeras semanas, y luego desciende con un pico en la semana 9. En las últimas semanas se observa que continúa la circulación viral.

Gráfico N° 9: Cantidad de casos confirmados al evento de Chikungunya por Semana Epidemiológica. Provincia de Santa Fe. Año 2024 (SE 01 hasta SE 19). N= 100.



Fuente: Elaboración propia de la Dirección de Promoción y Prevención de la Salud del Ministerio de Salud de la Provincia de Santa Fe en base a información proveniente del Sistema Nacional de Vigilancia de la Salud (SNVS 2.0) hasta el 11/05/2024.

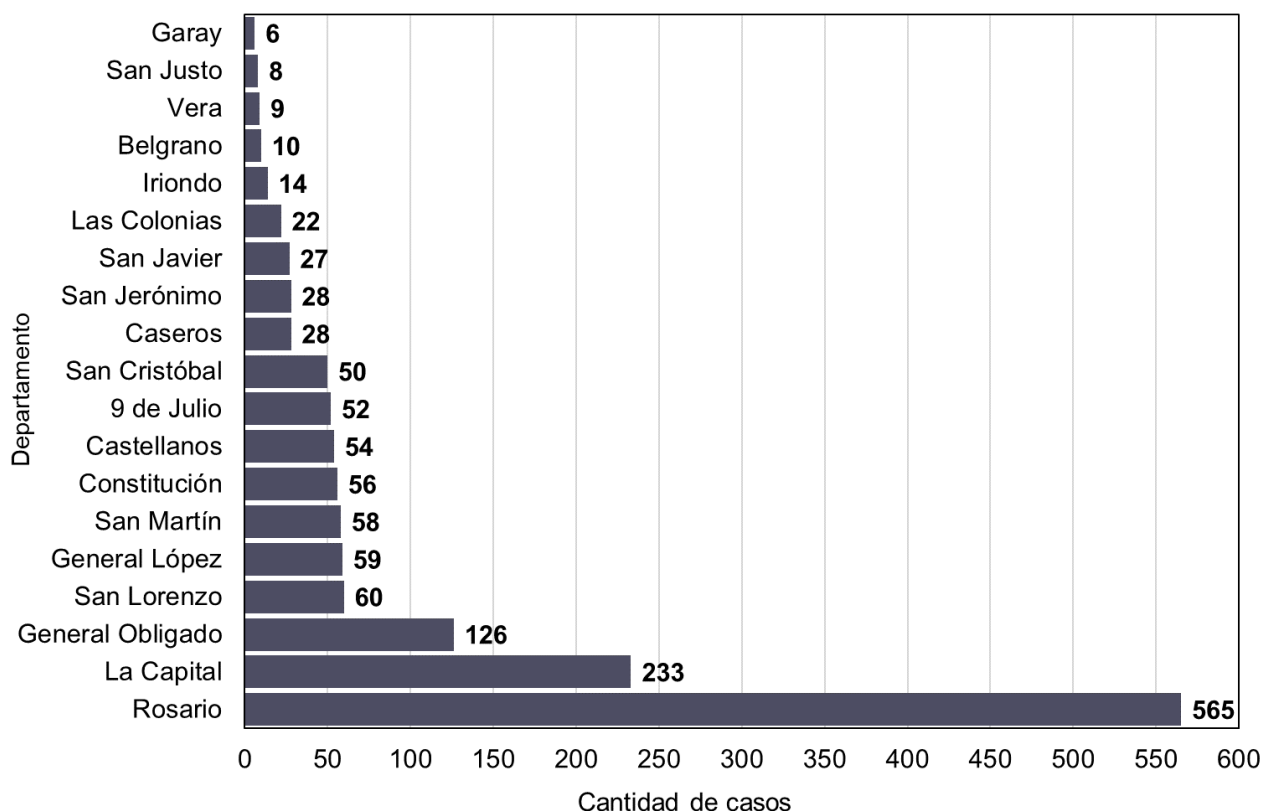
VIRUS RESPIRATORIOS

Situación de Covid-19 en pacientes ambulatorios e internados en la provincia de Santa Fe

Desde la SE 01 hasta la SE 18 del 2024 se confirmaron en la provincia de Santa Fe 1465 casos de Covid-19 entre ambulatorios e internados. De los 19 departamentos con casos notificados, el departamento Rosario concentró el 38 % del total de los casos confirmados de la provincia y el departamento La Capital el 16%. Se registran 5 fallecidos con múltiples comorbilidades y esquema de vacunación incompleto (1 de los casos con coinfección con dengue).

En el gráfico n° 10 se presenta la cantidad de casos confirmados por departamento de residencia.

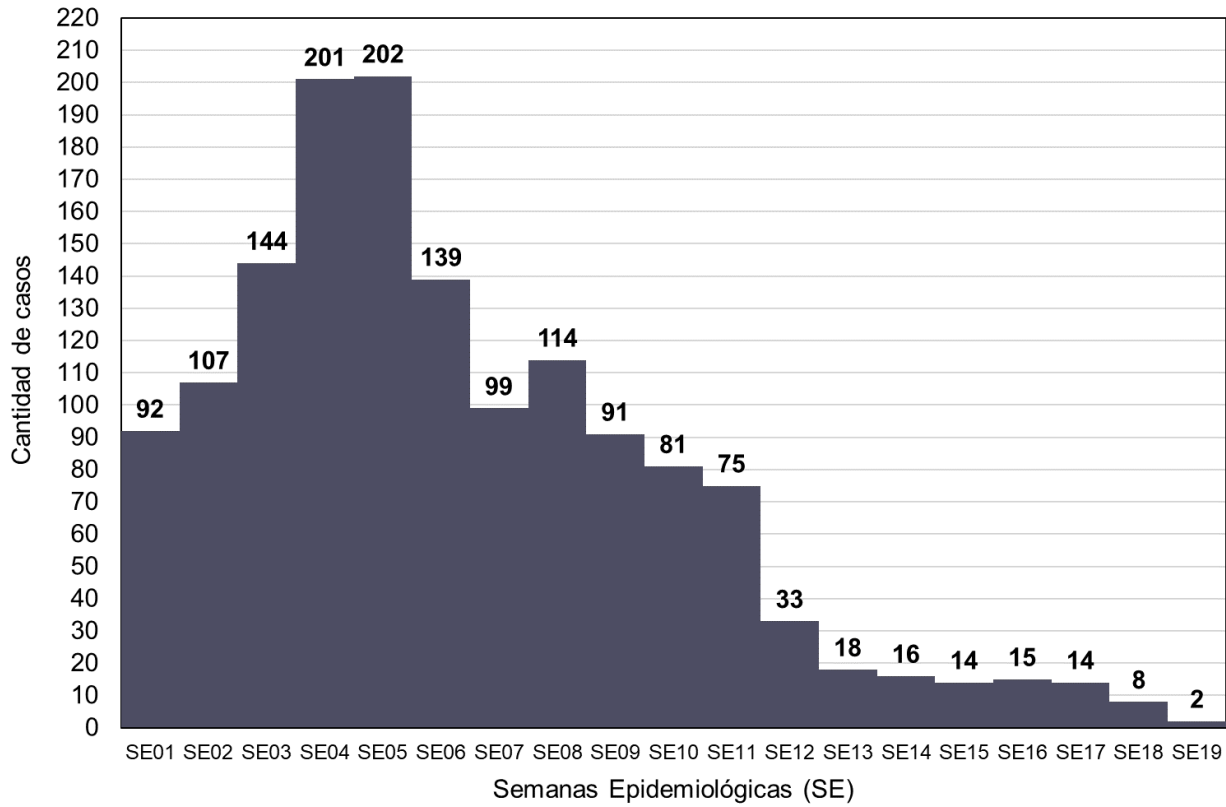
Gráfico N° 10: Cantidad de casos confirmados al evento de Covid-19 en pacientes ambulatorios e internados por residencia habitual. Provincia de Santa Fe. Año 2024 (SE 01 hasta SE 19). N= 1465.



Fuente: Elaboración propia de la Dirección de Promoción y Prevención de la Salud del Ministerio de Salud de la Provincia de Santa Fe en base a información proveniente del Sistema Nacional de Vigilancia de la Salud (SNVS 2.0) - notificación nominal hasta el 11/05/2024.

En el gráfico 11 se observa la distribución de casos de COVID-19 por semana epidemiológica. Se observa un pico en las SE 4 y 5 y luego un descenso en el número de casos, más marcado en las últimas siete semanas.

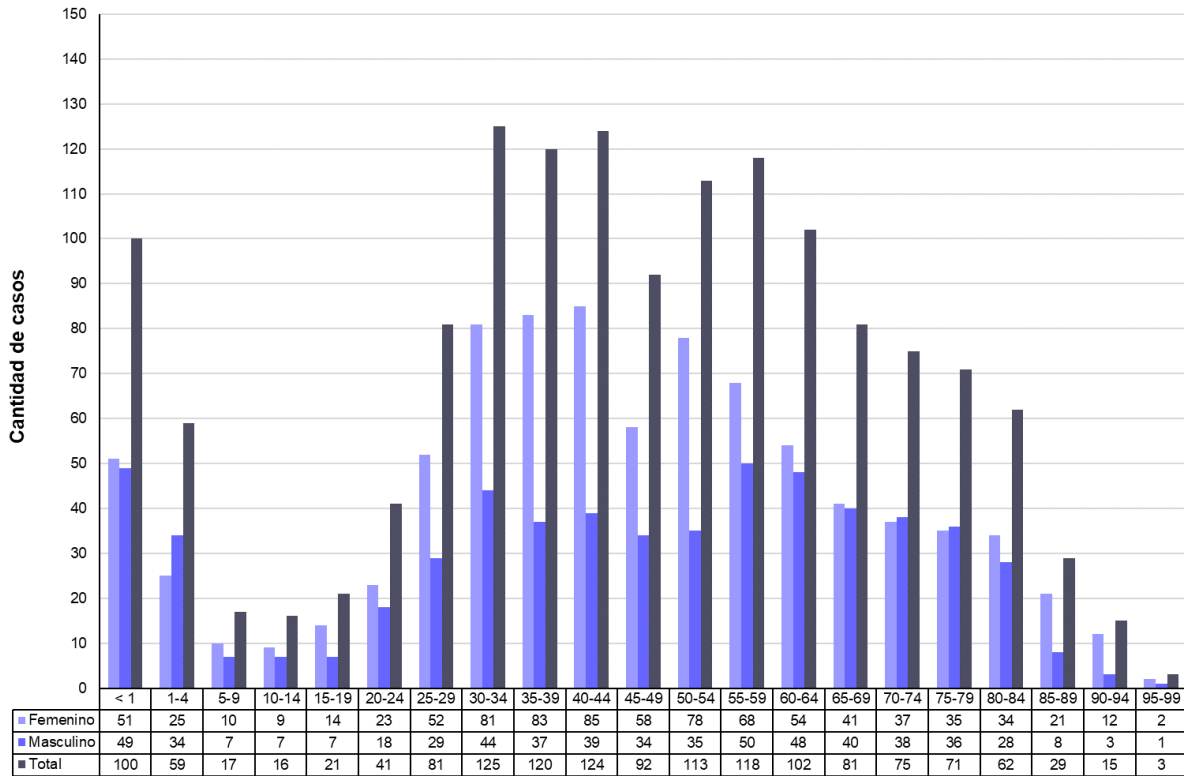
Gráfico N° 11: Cantidad de casos confirmados al evento de Covid-19 en pacientes ambulatorios e internados por Semana Epidemiológica. Provincia de Santa Fe. Año 2024 (SE 01 hasta SE 19). N= 1465.



Fuente: Elaboración propia de la Dirección de Promoción y Prevención de la Salud del Ministerio de Salud de la Provincia de Santa Fe en base a información proveniente del Sistema Nacional de Vigilancia de la Salud (SNVS 2.0) - notificación nominal hasta el 11/05/2024.

El promedio de edad de los casos confirmados por COVID-19 hasta el momento es de 46 años.

Gráfico N° 12: Cantidad de casos confirmados al evento de Covid-19 en pacientes ambulatorios e internados por sexo y grupos de edad. Provincia de Santa Fe. Año 2024 (SE 01 hasta SE 19). N= 1465.



Fuente: Elaboración propia de la Dirección de Promoción y Prevención de la Salud del Ministerio de Salud de la Provincia de Santa Fe en base a información proveniente del Sistema Nacional de Vigilancia de la Salud (SNVS 2.0) - notificación nominal hasta el 11/05/2024.

Situación de Sars-CoV-2, Influenza y otros virus respiratorios (OVR) de importancia clínica en pacientes internados

El siguiente análisis de Infecciones respiratorias agudas se realiza considerando las notificaciones de virus respiratorios correspondientes a la vigilancia de laboratorio bajo el grupo de eventos “Infecciones respiratorias virales en pacientes internados, modalidad agrupada/numérica semanal y al evento “Internado y/o fallecidos por COVID o IRA” con modalidad nominal e individualizada.

En la actualidad, en la Red de Laboratorios Provincial se realiza inmunofluorescencia y técnicas moleculares para la detección de virus respiratorios. En pacientes internados con clínica compatible con infección respiratoria aguda de moderada a grave se realiza PCR multiplex, panel sindrómico respiratorio.

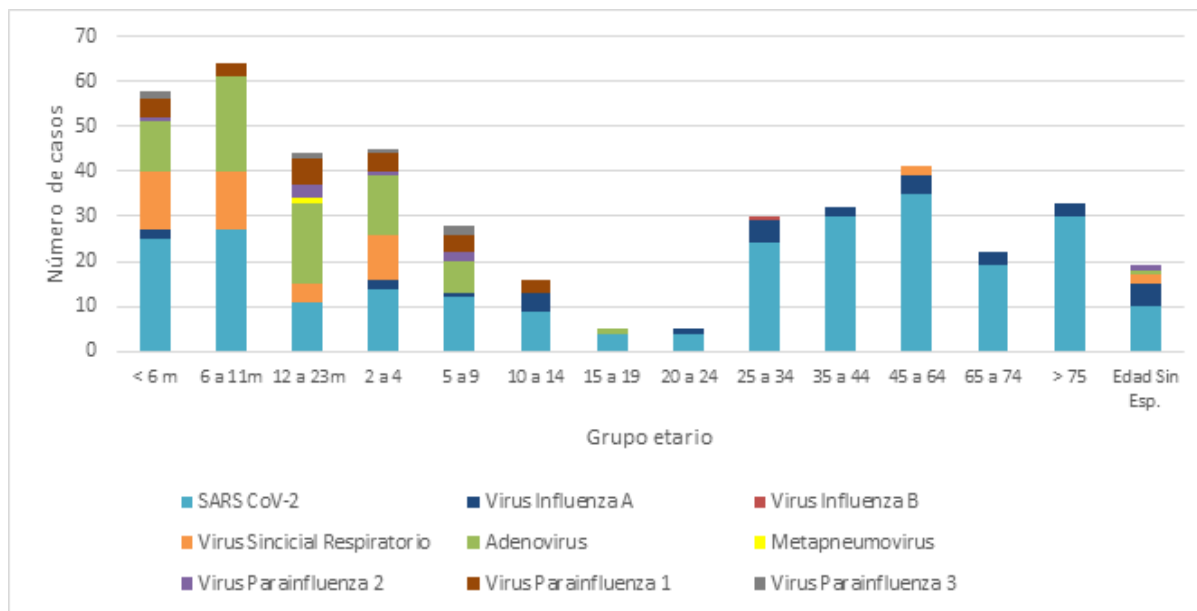
Las muestras con resultados detectables para Influenza se tipifican en los Laboratorios de Referencia Provincial y se envían al Instituto Nacional de Enfermedades Infecciosas –INEI-ANLIS (LRN).

Gráfico 13: Distribución de casos positivos de Virus respiratorios en pacientes internados con IRA según semanas epidemiológicas. Provincia de Santa Fe. Año 2024 (SE 01 hasta SE 19). N=442.



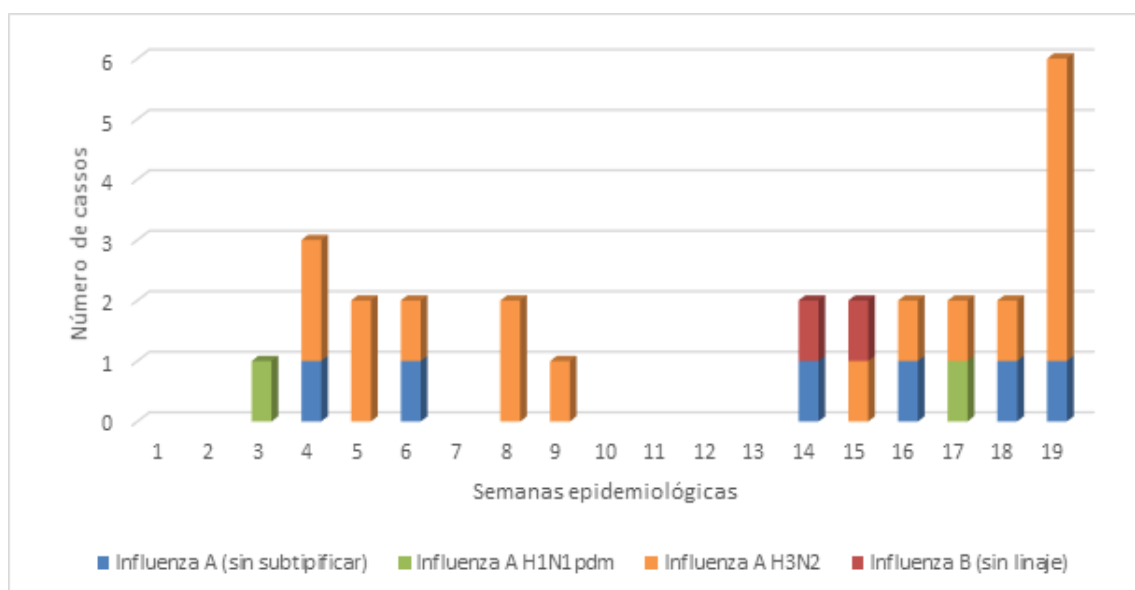
Fuente: Elaboración propia de la Dirección Provincial de Red de Laboratorios en base a datos extraídos del SNVS 2.0 – Notificación agrupada: Infecciones respiratorias virales – Internados.

Gráfico 14: Distribución absoluta de casos positivos de virus respiratorios en pacientes internados con IRA según grupos de edad. Provincia de Santa Fe. Año 2024 (SE 01 hasta SE 19). N=442.



Fuente: Elaboración propia de la Dirección Provincial de Red de Laboratorios en base a datos extraídos del SNVS 2.0 – Notificación agrupada: Infecciones respiratorias virales – Internados.

Gráfico 15: Casos de Influenza en pacientes internados por semanas epidemiológicas. Provincia de Santa Fe. Año 2024 (SE 01 hasta SE 19). N= 27.



Fuente: Elaboración propia de la Dirección Provincial de Red de Laboratorios en base a datos extraídos del SNVS 2.0 –Notificación nominal: Internado y/o fallecido por COVID o IRA.

Entre la SE1/2024 y la SE 11/2024 se observa una detección aumentada de Sars-CoV-2, con un porcentaje de positividad por encima del 10%, luego en las semanas siguientes comienza a descender, pero con una circulación ininterrumpida. Con respecto a la distribución por grupos de edad, se registra casos de Sars-CoV-2 en todos los grupos etarios, con el mayor número de muestras positivas en el grupo de 45-64 años y mayores de 75 años.

En todas las semanas transcurridas del 2024 se registra muestras positivas de Adenovirus, observándose un ascenso a partir de la SE 12, con un máximo de positividad de 12.5% en la SE17. Las muestras positivas para Adenovirus se registran principalmente en los menores de 4 años, con mayor detección en niños entre 6 y 11 meses.

En cuanto a la distribución de Influenza en pacientes internados, se notificaron casos tanto de Influenza A como B. En relación a los casos de Influenza A, predomina principalmente Influenza H3N2, aunque también se detectan algunos de Influenza A H1N1pdm.

A partir de la SE 14 se observa mayor diversidad en los patógenos detectados, entre ellos Adenovirus, Virus Sincicial Respiratorio e Influenza A con Índice de Positividad (IP) de 7.1%, IP 19.1% y IP 7.2% respectivamente en la SE 19.

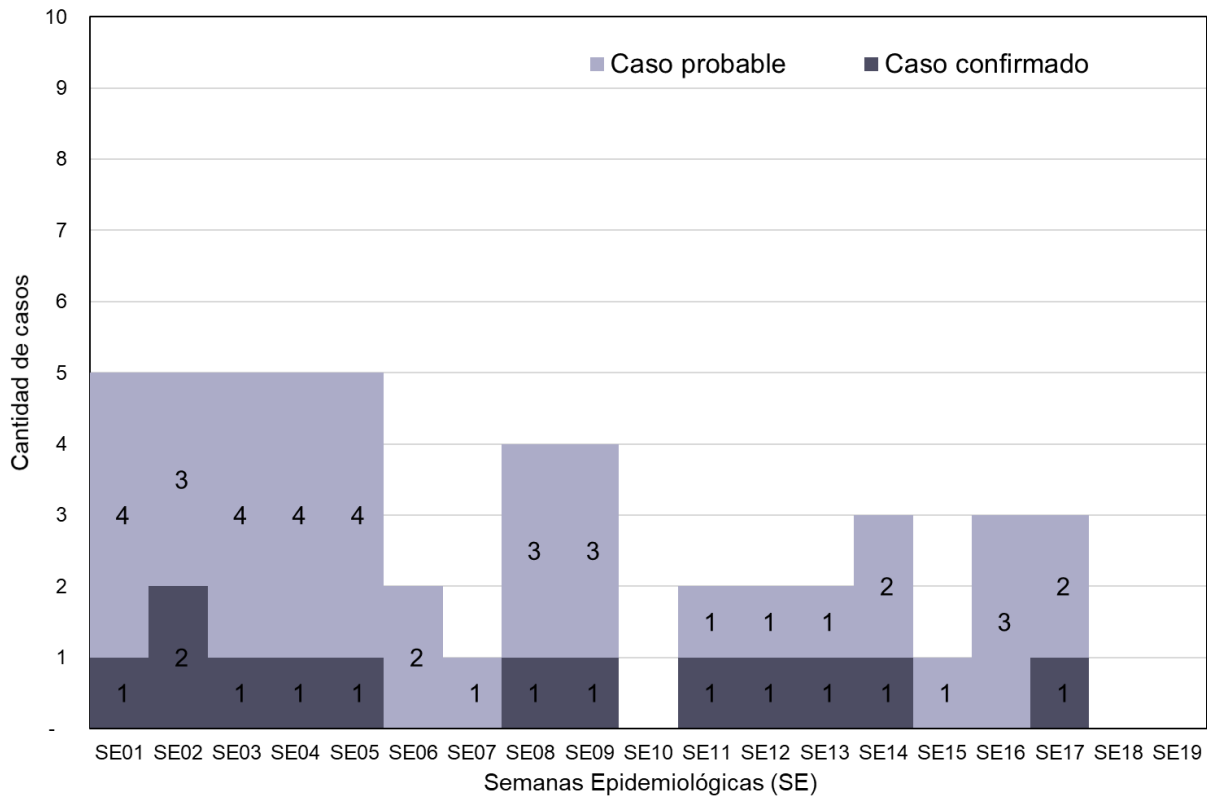
LEPTOSPIROSIS

Situación epidemiológica en la Provincia de Santa Fe

Desde la SE 01 a la SE 19 de 2024 se confirmaron 13 casos y 39 se encuentran como probables de leptospirosis. Se registraron dos fallecidos con residencia en el departamento General Obligado y General López.

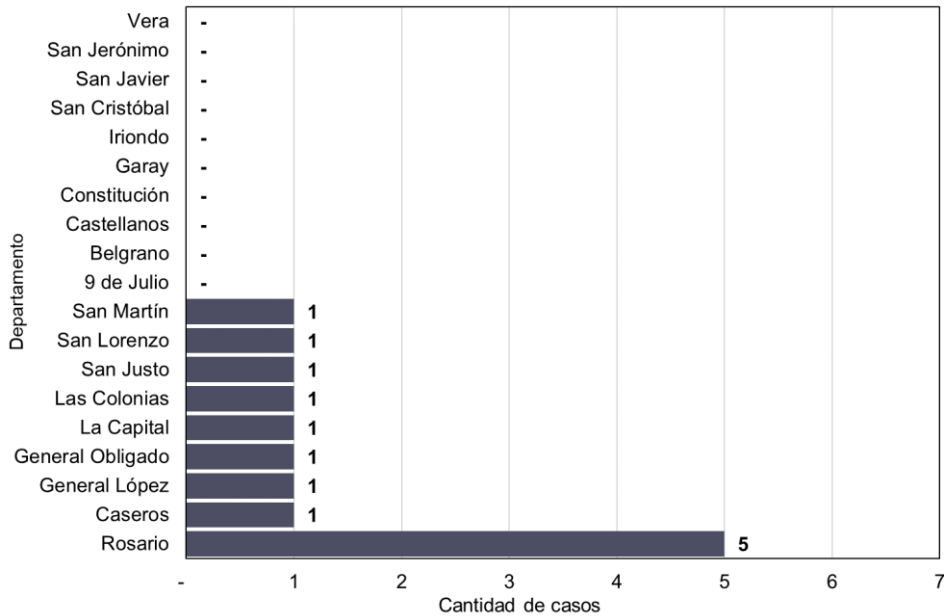
A continuación, se presenta la distribución de los casos según departamento de residencia y según clasificación.

Gráfico N° 16: Cantidad de casos confirmados y probables al evento de Leptospiriosis por Semana Epidemiológica. Provincia de Santa Fe. Año 2024 (SE 01 hasta SE 19). N= 52.



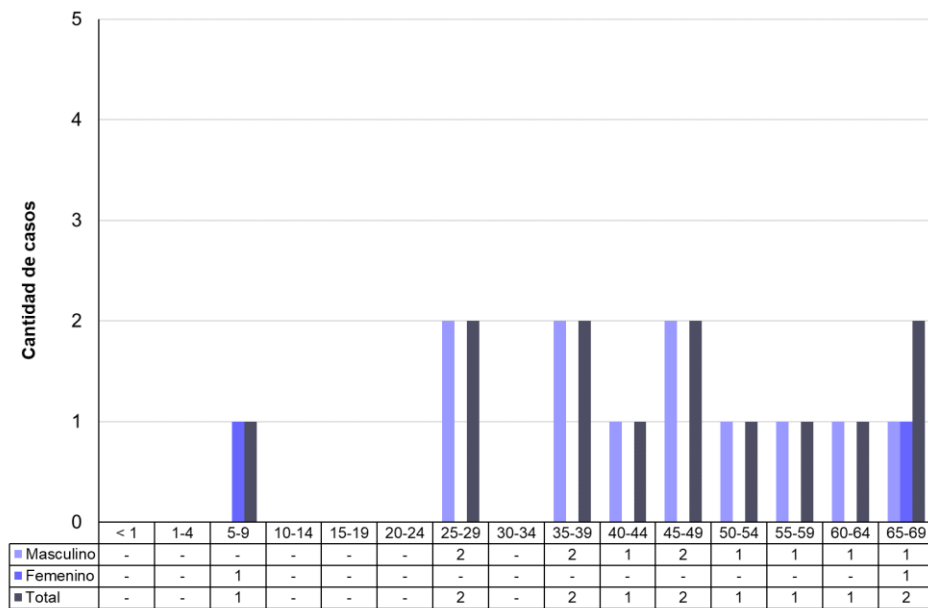
Fuente: Elaboración propia de la Dirección de Promoción y Prevención de la Salud del Ministerio de Salud de la Provincia de Santa Fe en base a información proveniente del Sistema Nacional de Vigilancia de la Salud (SNVS 2.0) hasta el 11/05/2024.

Gráfico N° 17: Cantidad de casos confirmados de Leptospirosis por residencia habitual Provincia de Santa Fe. Año 2024 (SE 01 hasta SE 19). N= 13.



Fuente: Elaboración propia de la Dirección de Promoción y Prevención de la Salud del Ministerio de Salud de la Provincia de Santa Fe en base a información proveniente del Sistema Nacional de Vigilancia de la Salud (SNVS 2.0) hasta el 11/05/2024.

Gráfico N° 18: Cantidad de casos confirmados de Leptospirosis por sexo y grupos de edad. Provincia de Santa Fe. Año 2024 (SE 01 hasta SE 19). N= 13.



Fuente: Elaboración propia de la Dirección de Promoción y Prevención de la Salud del Ministerio de Salud de la Provincia de Santa Fe en base a información proveniente del Sistema Nacional de Vigilancia de la Salud (SNVS 2.0) hasta el 11/05/2024.

Anexo

Tabla N° 1: Cantidad de casos confirmados al evento de Dengue por residencia habitual. Provincia de Santa Fe. Año 2024 (SE 01 hasta SE 19).

Departamento/ Localidad	Año 2024		
	Total	SE 16 y SE 17	SE 18 y SE 19
9 de Julio	1257	43	13
GATO COLORADO	2	-	-
GREGORIA PEREZ DE DENIS	14	3	-
LOGROÑO	4	-	-
MONTEFIORE	2	-	-
POZO BORRADO	118	-	-
SAN BERNARDO	11	3	-
SANTA MARGARITA	16	3	3
TOSTADO	594	24	10
VILLA MINETTI	496	10	-
Belgrano	696	155	59
ARMSTRONG	120	27	15
BOUQUET	4	2	-
LAS PAREJAS	305	31	38
LAS ROSAS	236	90	4
MONTES DE OCA	5	1	1
TORTUGAS	26	4	1
Caseros	575	52	40
AREQUITO	30	2	-
ARTEAGA	15	5	1
BERAVEBU	2	1	-
BIGAND	27	2	3
CASILDA	214	27	29
CHABAS	25	4	-
CHAÑAR LADEADO	3	3	-
GODEKEN	2	-	-
LOS MOLINOS	5	-	-
LOS NOGALES	1	-	-
LOS QUIRQUINCHOS	107	3	-
SAN JOSE DE LA ESQUINA	138	3	7
SANFORD	4	1	-
VILLADA	2	1	-
Castellanos	4935	1.279	362
ALDAO	89	40	15

ANGELICA	23	8	5
ATALIVA	53	13	10
AURELIA	3	-	-
BELLA ITALIA	12	2	2
CASTELLANOS	10	5	4
COLONIA BICHA	9	1	1
COLONIA BIGAND	1	-	-
COLONIA CELLO	4	2	-
COLONIA MARGARITA	14	3	2
COLONIA RAQUEL	3	-	-
CORONEL FRAGA	12	2	2
EGUSQUIZA	3	1	1
ESMERALDA	26	8	1
ESTACION CLUCELLAS	9	3	-
ESTACION SAGUIER	2	2	-
EUSEBIA Y CAROLINA	6	1	1
FIDELA	4	1	-
FRONTERA	785	297	29
GALISTEO	1	-	-
HUMBERTO PRIMO	98	30	10
JOSEFINA	143	54	4
LEHMANN	54	23	9
MARIA JUANA	36	13	3
PLAZA CLUCELLAS	37	16	8
PRESIDENTE ROCA	20	7	2
PUEBLO MARINI	1	-	-
RAFAELA	2154	404	120
RAMONA	26	6	2
SAN ANTONIO	7	3	1
SAN VICENTE	222	67	34
SANTA CLARA DE SAGUIER	36	21	2
SUNCHALES	854	203	79
SUSANA	51	18	8
TACURAL	14	4	-
VILA	89	11	5
VILLA SAN JOSE	6	2	-
VIRGINIA	3	2	-
ZENON PEREYRA	15	6	2
Constitución	131	7	7
ALCORTA	18	-	1
BOMBAL	2	-	-
CAÑADA RICA	1	-	-

CEPEDA	1	-	-
EMPALME VILLA CONSTITUCION	9	1	-
GENERAL GELLY	1	-	-
GODOY	3	-	-
JUAN B. MOLINA	2	1	-
JUNCAL	5	-	-
MAXIMO PAZ	7	-	-
PAVON	1	-	-
PAVON ARRIBA	3	-	-
PEYRANO	1	-	-
RUEDA	1	-	-
SANTA TERESA	6	-	-
SARGENTO CABRAL	5	-	-
THEOBALD	1	-	-
VILLA CONSTITUCION	64	5	6
Garay	291	45	49
CAMPO DEL MEDIO	1	-	1
CAYASTA	45	4	19
COLONIA MASCIAS	1	-	-
HELVECIA	138	33	24
LOS ZAPALLOS	1	-	-
SALADERO MARIANO CABAL	10	2	2
SANTA ROSA DE CALCHINES	95	6	3
General López	617	81	34
AARON CASTELLANOS	1	-	-
CAFFERATA	2	-	-
CARMEN	1	1	-
CARRERAS	1	-	1
CHAPUY	1	1	-
CHOVET	3	-	-
CHRISTOPHERSEN	1	-	-
DIEGO DE ALVEAR	1	-	-
ELORTONDO	11	7	-
FIRMAT	25	3	-
HUGHES	14	-	2
LABORDEBOY	1	-	-
LAZZARINO	1	-	-
MAGGILO	1	-	-
MARIA TERESA	4	1	-
MIGUEL TORRES	1	-	-
MURPHY	8	-	-
RUFINO	169	31	18

SAN GREGORIO	4	-	-
SANCTI SPIRITU	4	1	-
SANTA ISABEL	1	1	-
TEODELINA	3	1	-
VENADO TUERTO	330	31	12
VILLA CAÑAS	19	2	1
WHEELWRIGHT	10	1	-
General Obligado	804	242	146
ARROYO CEIBAL	5	1	-
AVELLANEDA	126	46	29
BERNA	2	1	-
EL ARAZA	1	-	-
EL CARMEN DE AVELLANEDA	19	-	2
EL RABON	2	2	-
EL SOMBRERITO	2	-	-
EL TIMBO	3	1	1
FLOR DE ORO	1	-	-
FLORENCIA	18	-	2
LA SARITA	8	-	1
LANTERI	14	6	3
LAS GARZAS	5	2	1
LAS TOSCAS	55	25	6
LOS LAURELES	9	3	5
MALABRIGO	130	30	15
MOUSSY	2	-	-
PUERTO RECONQUISTA	1	-	1
RECONQUISTA	332	106	76
SAN ANTONIO DE OBLIGADO	1	-	1
TACUARENDI	7	3	1
VILLA ANA	16	9	1
VILLA GUILLERMINA	15	2	-
VILLA OCAMPO	30	5	1
Iriondo	740	116	63
ANDINO	2	-	-
BUSTINZA	1	-	1
CAÑADA DE GOMEZ	594	92	40
CARRIZALES	1	-	-
CORREA	51	15	12
LUCIO V. LOPEZ	5	-	1
OLIVEROS	11	1	-
PUEBLO ANDINO	8	-	-
SALTO GRANDE	2	1	-

SERODINO	7	-	-
TOTORAS	42	4	9
VILLA ELOISA	16	3	-
La Capital	5318	1.030	580
ANGEL GALLARDO	15	1	2
ARROYO AGUIAR	19	5	4
ARROYO LEYES	19	6	2
ARROYO VERDE	29	15	5
CABAL	8	-	1
CAMPO ANDINO	2	-	1
CAMPO CRESPO	1	-	-
CANDIOTI	29	3	5
COLASTINE NORTE	8	-	3
EMILIA	24	4	5
LAGUNA PAIVA	228	64	36
LLAMBI CAMPBELL	78	10	2
MONTE VERA	105	38	13
NELSON	80	10	5
RECREO	228	59	26
RINCON NORTE	7	2	1
SAN JOSE DEL RINCON	103	30	33
SANTA FE	3603	675	377
SANTO TOME	651	96	54
SAUCE VIEJO	80	12	5
VILLA LAURA	1	-	-
Las Colonias	2581	345	110
CAVOUR	2	-	-
COLONIA NUEVA CENTRO	1	-	-
COLONIA PUJOL	1	-	-
CULULU	6	1	-
ELISA	13	2	4
EMPALME SAN CARLOS	1	-	-
ESPERANZA	1261	88	38
FELICIA	85	17	2
FRANCK	65	21	10
GRUTLY	5	1	-
HUMBOLDT	144	13	11
ITUZAINGO	1	-	1
LA PELADA	19	6	2
LAS TUNAS	8	1	1
MARIA LUISA	16	2	-
MATILDE	27	7	-

NUEVO TORINO	7	3	-
PILAR	378	88	8
PROGRESO	16	-	2
PROVIDENCIA	32	4	1
RIVADAVIA	1	-	-
SA PEREYRA	10	1	-
SAN AGUSTIN	4	-	1
SAN CARLOS CENTRO	116	19	7
SAN CARLOS NORTE	16	3	2
SAN CARLOS SUD	43	8	1
SAN JERONIMO DEL SAUCE	12	3	1
SAN JERONIMO NORTE	196	38	13
SAN MARIANO	1	1	-
SANTA CLARA DE BUENA VISTA	54	15	5
SANTA MARIA NORTE	2	-	-
SANTO DOMINGO	31	2	-
SARMIENTO	6	1	-
SOUTOMAYOR	1	-	-
Rosario	25915	3.352	1.016
ACEBAL	13	1	1
ALBARELLOS	1	1	-
ALVAREZ	117	15	1
ALVEAR	23	5	3
ARBILLA	1	-	1
ARMINDA	1	1	-
ARROYO SECO	138	39	12
CORONEL BOGADO	7	1	-
CORONEL RODOLFO S. DOMINGUEZ	2	-	-
FIGHIERA	19	6	1
FUNES	412	24	3
GENERAL LAGOS	30	3	3
GRANADERO BAIGORRIA	349	50	24
IBARLUCEA	50	12	3
PEREZ	405	50	15
PIÑERO	7	-	1
PUEBLO ESTHER	36	4	1
PUEBLO URANGA	1	-	-
ROSARIO	23787	3.071	924
SOLDINI	15	3	-
VILLA AMELIA	5	1	-
VILLA GOBERNADOR GALVEZ	465	58	17
VILLA SAN DIEGO	1	-	-

ZAVALLA	30	7	6
San Cristóbal	2514	267	80
AGUARA GRANDE	10	2	-
AMBROSETTI	18	10	5
ARRUFO	14	4	-
CAPIVARA	3	-	-
CERES	212	44	17
COLONIA ANA	1	-	-
COLONIA ROSA	43	12	1
CONSTANZA	5	2	-
CURUPAYTI	7	4	-
HERSILIA	61	16	3
HUANQUEROS	4	-	-
LA CABRAL	6	-	-
LA LUCILA	2	-	-
LAS PALMERAS	26	5	7
MOISES VILLE	51	8	3
MONIGOTES	11	7	1
MONTE OSCURIDAD	3	-	-
ÑANDUCITA	2	-	-
PALACIOS	14	4	1
PORTUGALETE	1	-	-
SAN CRISTOBAL	550	6	7
SAN GUILLERMO	946	99	22
SANTURCE	2	-	-
SOLEDAD	25	9	8
SUARDI	444	19	3
VILLA SARALEGUI	6	-	-
VILLA TRINIDAD	47	16	2
San Javier	226	59	22
ALEJANDRA	25	10	2
COLONIA DURAN	1	-	-
COLONIA SAN JOSE	1	1	-
COLONIA TERESA	2	-	-
LA BRAVA	1	-	-
ROMANG	98	31	13
SAN JAVIER	98	17	7
San Jerónimo	1298	130	76
AROCENA	61	2	4
BARRANCAS	91	5	1
BERNARDO DE IRIGOYEN	26	5	1

CENTENO	7	2	-
CORONDA	278	59	44
DESVIO ARIJON	73	9	2
DIAZ	5	2	-
GABOTO	7	-	-
GALVEZ	556	15	9
GESSLER	2	1	-
IRIGOYEN	3	1	-
LARRECHEA	10	2	-
LOMA ALTA	3	-	-
LOPEZ	41	3	1
MACIEL	16	2	-
MONJE	6	-	-
SAN EUGENIO	4	-	3
SAN FABIAN	12	2	1
SAN GENARO	94	18	9
SAN GENARO NORTE	3	2	1
San Justo	895	89	25
ANGELONI	1	-	-
CAYASTACITO	6	-	2
COLONIA DOLORES	1	1	-
ESTHER	2	1	-
GOBERNADOR CRESPO	18	4	8
LA CRIOLLA	24	10	6
LA PENCA Y CARAGUATA	1	-	-
LOS SALADILLOS	1	-	-
MARCELINO ESCALADA	15	7	2
NARE	3	-	-
PEDRO GOMEZ CELLO	10	5	-
RAMAYON	11	4	1
SAN BERNARDO	1	-	-
SAN JUSTO	747	42	5
SAN MARTIN NORTE	2	1	-
SILVA	2	-	1
VIDELA	50	14	-
San Lorenzo	2223	269	100
ALDAO	7	4	2
CAPITAN BERMUDEZ	246	30	9
CARCARAÑA	602	100	43
FRAY LUIS BELTRAN	104	6	3
FUENTES	102	4	1
LUIS PALACIOS	3	1	-

PUERTO GENERAL SAN MARTIN	93	2	3
PUJATO	47	11	3
RICARDONE	10	3	1
ROLDAN	588	55	23
SAN JERONIMO SUD	22	11	4
SAN LORENZO	326	39	8
TIMBUES	56	2	-
VILLA MUGUETA	17	1	-
San Martín	1893	288	106
CAÑADA ROSQUIN	77	24	9
CARLOS PELLEGRINI	192	2	4
CASAS	3	-	1
CASTELAR	11	5	1
COLONIA BELGRANO	27	13	5
CRISPI	8	1	2
EL TREBOL	433	42	10
LANDETA	25	3	1
LAS BANDURRIAS	2	-	-
LAS PETACAS	79	5	4
LOS CARDOS	54	23	-
MARIA SUSANA	78	7	3
PIAMONTE	115	26	6
SAN JORGE	552	96	25
SAN MARTIN DE LAS ESCOBAS	80	14	9
SASTRE	157	27	26
Vera	265	70	60
CALCHAQUI	41	11	2
ESPIN	1	-	1
FORTIN OLMOS	4	2	1
GARABATO	11	5	5
GOLONDRINA	1	-	1
INTIYACO	1	1	-
LA GALLARETA	8	2	1
LOS AMORES	1	-	-
MARGARITA	83	25	39
PUEBLO SANTA LUCIA	1	1	-
SANTA FELICIA	1	1	-
TARTAGAL	1	-	-
VERA	111	22	10
Total	53174	7.919	2.948

Fuente: Elaboración propia de la Dirección de Promoción y Prevención de la Salud del Ministerio de Salud de la Provincia de Santa Fe en base a información proveniente del Sistema Nacional de Vigilancia de la Salud (SNVS 2.0) hasta el 11/05/2024.