

**VISTO:**

El Expediente N° 00301-0070853-3 del registro del Sistema de Información de Expedientes; y

**CONSIDERANDO:**

Que en el marco del Decreto N° 0021/80 aprobatorio del texto ordenado de la Ley N° 7457 con las modificaciones de la Ley N.º 8437, en su artículo 2° se establece el mecanismo de distribución secundaria al conjunto de Comunas que la Provincia debe aplicar sobre el producido del Régimen Federal de Impuestos, que resulta extensivo a lo recaudado en concepto de Impuesto sobre los Ingresos Brutos según lo establecido por la Ley N° 12.814;

Que en dicho contexto normativo, la asignación a cada distrito se hace en base a un índice de coparticipación combinado que se compone en un 80 % (ochenta por ciento) de acuerdo a la población y en un 20 % (veinte por ciento) en partes iguales, estando el dato poblacional sujeto a la información aportada por el Instituto Provincial de Estadísticas y Censos (I.P.E.C.) en base a datos y estimaciones elaborados por dicho instituto, con una validez de tres (3) años y con aplicación a partir del 1° de enero de cada año;

Que en las actuaciones contenidas en el Expediente N° 00304-0009513-1, mediante nota de la Contaduría General de la Provincia de fecha 21 de agosto 2019 se solicitó al I.P.E.C. la población proyectada por distrito a tener en cuenta para la elaboración de los índices de coparticipación a ser aplicados a partir del 1° de enero de 2020, considerando en particular la incorporación de las nuevas Comunas de Hardy y Los Tábanos y el impacto en la población de localidades preexistentes por la reasignación de habitantes a dichos distritos;

Que en base a los datos aportados por el instituto en dichas actuaciones, se elaboraron los índices de distribución de impuestos a Comunas, que como planilla anexa "C" fueron aprobados por el artículo 3° del Decreto N° 0243/19, los cuales fueron aplicados a partir del 1° de enero de 2020 como definitivos para dicho ejercicio para la confección de las quincenas de coparticipación de impuestos;

Que posteriormente mediante la Nota N° 000023 del I.P.E.C., fechada el 12 de febrero de 2020, se dio nuevamente contestación a lo oportunamente solicitado por la Contaduría General de la Provincia mediante el mencionado expediente N° 00304-0009513-1, adjuntando nuevos listados de población con datos emergentes del Censo Nacional 2010 y su proyección para el año 2017, que difieren en la cantidad de habitantes asignados a las Comunas de El Rabón y de Hardy en



*Provincia de Santa Fe*  
*Poder Ejecutivo*

915 habitantes en cada distrito respecto a los valores informados originalmente en el mencionado expediente, con un incremento en la primer comuna directamente proporcional a la disminución en la segunda;

Que confirmado con el instituto informante que las poblaciones notificadas en segundo término son las correctas y reemplazan las consideradas para elaborar los índices de distribución secundaria establecidos por el Decreto N° 0243/19, corresponde proceder en el menor plazo posible a la rectificación de este último en los contenidos de la Planilla Anexa "C", a fin de subsanar el error distributivo en las subsiguientes quincenas de coparticipación no automática;

Que la incorrecta aplicación del factor poblacional en la participación de impuestos durante el mes de enero 2020, determina también la necesidad de ajustar lo coparticipado a la Comuna de El Rabón reconociendo a su favor los importes que fueron transferidos en exceso a la Comuna de Hardy, por lo que corresponde se proceda a retener de los nominales quincenales correspondientes a la Comuna de Hardy los importes excedidos para su posterior liquidación a favor de la Comuna de El Rabón;

Que tomado conocimiento de la problemática expuesta, y visto la necesidad de proceder con la mayor urgencia posible a la corrección de las siguientes participaciones tributarias y el ajuste de lo ya distribuido, el Señor Secretario de Hacienda dispuso mediante la Resolución N° 001 de fecha 19 de febrero de 2020, que se liquide la coparticipación acorde a las modificaciones de los datos informada por el I.P.E.C., mientras se tramite el decreto de corrección pertinente, y a su vez dispuso compensar a la Comuna de El Rabón los importes que se detraigan a la Comuna de Hardy por los coparticipado en exceso a esta última durante el mes de enero 2020;

**POR ELLO:**

**EL GOBERNADOR DE LA PROVINCIA**

**D E C R E T A:**

**ARTÍCULO 1º:** Apruébense para el ejercicio 2020 los índices definitivos de distribución del porcentaje que corresponde a las Comunas de la Provincia de la coparticipación en Impuestos Nacionales a que refiere el artículo 1º de la Ley N° 7.457 y modificatoria y del producido del Impuesto sobre los Ingresos Brutos en virtud de lo establecido en la Ley N° 12.814, de acuerdo al detalle obrante en la Planilla Anexa que forma parte integrante del presente decreto, reemplazando y dejando sin efecto los previstos en la Planilla Anexa "C" establecidos por el artículo 3º del Decreto N° 0243/19.



*Provincia de Santa Fe*  
*Poder Ejecutivo*


**ARTÍCULO 2°:** Apruébese y ratifíquese la Resolución N° 001 de fecha 19 de febrero de 2020, emanada de la Secretaría de Hacienda, mediante la cual se dispuso la liquidación de la coparticipación de Impuestos Nacionales y el Impuesto sobre los Ingresos Brutos, acorde a la rectificación de la población proyectada que fuera informada por el Instituto Provincial de Estadística y Censos (I.P.E.C.) para su aplicación durante el ejercicio 2020, y dispuso a su vez autorizar a la Contaduría General de la Provincia a retener los importes liquidados a la Comuna de Hardy correspondiente a los pagos efectuados en el mes de enero 2020 en concepto de coparticipación de Impuestos Nacionales, Impuesto sobre los Ingresos Brutos y Compensación Consenso Fiscal Ley N° 13.748, Apartado II, Inciso A, que por compensación resultan a favor de la Comuna de El Rabón, hasta su total cancelación.

**ARTÍCULO 3°:** Convalídase lo actuado por la Contaduría General de la Provincia y por la Tesorería General de la Provincia en cumplimiento de lo establecido por la resolución aprobada y ratificada por el artículo 2° del presente decreto.

**ARTÍCULO 4°:** Refréndese por los Ministros de Economía y de Gestión Pública.

**ARTÍCULO 5°:** Regístrese, comuníquese, publíquese y archívese.

  
C.P.N. WALTER ALFREDO AGOSTO

  
C.P.N. OMAR ANGEL PEROTTI

  
C.P.N. RUBÉN HÉCTOR MICHLIG





**Índice combinado - Comunas**  
**"Anexo" Decreto Indices de Coparticipación 2020**


Municipio	Indice
B010207 BOUQUET	0,002632779
B010405 MONTES DE OCA	0,004565186
B010504 TORTUGAS	0,004086868
B020107 AREQUITO	0,009657047
B020206 ARTEAGA	0,005312639
B020305 BERABEVU	0,003653192
B020404 BIGAND (DPTO. CASEROS)	0,007794793
B020503 CHABAS	0,010137917
B020602 CHAÑAR LADEADO	0,008089437
B020701 GODEKEN	0,002997577
B020800 LOS MOLINOS	0,003160843
B020909 LOS QUIRQUINCHOS	0,003933805
B021006 SANFORD	0,003049873
B021105 SAN JOSE DE LA ESQUINA	0,010192764
B021204 VILLADA	0,002315175
B030106 COLONIA ALDAO (DEPTO. CASTELLANOS)	0,003449109
B030205 ANGELICA	0,002734820
B030304 ATALIVA	0,003496303
B030403 AURELIA	0,001034557
B030502 BAUER Y SIGEL	0,001242466
B030601 BELLA ITALIA	0,003006505
B030700 COLONIA BICHA	0,001179965
B030809 COLONIA BIGAND (DEPTO. CASTELLANOS)	0,000946546
B030908 CASTELLANOS	0,001127669
B031005 PLAZA CLUCELLAS	0,002983546
B031104 COLONIA CELLO	0,001016700
B031203 COLONIA ITURRASPE	0,000660831
B031302 RAQUEL	0,001359813
B031401 CORONEL FRAGA	0,001239915
B031500 EGUSQUIZA	0,001333028
B031609 ESMERALDA	0,001912112
B031708 ESTACION CLUCELLAS	0,001941449
B031807 EUSEBIA	0,001917214
B031906 EUSTOLIA	0,000822821
B032003 FIDELA	0,000868740
B032201 GALISTEO	0,001037108
B032300 GARIBALDI	0,001140425
B032409 HUGENTOBLER	0,000927413
B032508 HUMBERTO PRIMO	0,007776936
B032607 JOSEFINA	0,004745034
B032706 LEHMANN	0,005104729
B032805 COLONIA MARGARITA (DPTO. CASTELLANOS)	0,001229711
B032904 MARIA JUANA	0,007760354
B033001 MAHUA	0,000736086
B033100 PRESIDENTE ROCA	0,002107266
B033209 PUEBLO MARINI	0,000940169
B033308 RAMONA	0,003465691
B033407 SAGUIER	0,001357262
B033506 SAN ANTONIO	0,001202925
B033605 SANTA CLARA DE SAGUIER	0,003841969
B033704 SAN VICENTE	0,009514189
B033803 SUSANA	0,002538391
B033902 TACURAL	0,002695279
B034009 TACURALES	0,001431242
B034108 VILA	0,002899361
B034207 VILLA SAN JOSE	0,001191445
B034306 VIRGINIA	0,000995016
B034405 ZENON PEREYRA	0,003017985
B040105 ALCORTA	0,010970829





**Índice combinado - Comunas**  
**"Anexo" Decreto Indices de Coparticipación 2020**

Municipio	Indice
B040204 BOMBAL	0,005233557
B040303 CAÑADA RICA	0,001572825
B040402 CEPEDA	0,001243741
B040501 EMPALME VILLA CONSTITUCION	0,009709343
B040600 GENERAL GELLY	0,001525631
B040709 GODOY	0,002479717
B040808 JUAN B. MOLINA	0,002407013
B040907 JUNCAL	0,002015429
B041004 LA VANGUARDIA	0,001185068
B041103 MAXIMO PAZ	0,005317741
B041202 PAVON	0,003561355
B041301 PAVON ARRIBA	0,003331761
B041400 PEYRANO	0,004000133
B041509 RUEDA	0,001447825
B041608 SANTA TERESA	0,004765442
B041707 SARGENTO CABRAL	0,002065174
B041806 THEOBALD	0,001657009
B050104 CAYASTA	0,007261628
B050203 HELVECIA	0,010963176
B050302 SANTA ROSA DE CALCHINES	0,009643017
B050401 COLONIA MASCIAS	0,002605993
B050500 SALADERO MARIANO CABAL	0,001787112
B060103 AMENABAR	0,003199108
B060202 AARON CASTELLANOS	0,000997567
B060301 CAFFERATA	0,002700381
B060400 CAÑADA DEL UCLE	0,001799867
B060509 CARMEN	0,003033291
B060608 CARRERAS	0,003158292
B060707 CHRISTOPHERSEN	0,001597060
B060806 CHAPUY	0,001598335
B060905 CHOVET	0,003692733
B061002 DIEGO DE ALVEAR	0,003283292
B061101 ELORTONDO	0,008498878
B061200 HUGHES	0,007396833
B061309 LABORDEBOY	0,001938898
B061408 LA CHISPA	0,001182517
B061507 LAZZARINO	0,001256497
B061606 MAGGIOLO	0,003274364
B061705 MARIA TERESA	0,005875141
B061804 MELINCUE	0,003657018
B061903 MIGUEL TORRES	0,001220782
B062000 MURPHY	0,005946570
B062109 SANCTI SPIRITU	0,005708049
B062208 SAN EDUARDO	0,002014153
B062307 SAN FRANCISCO DE SANTA FE	0,001248844
B062406 SAN GREGORIO	0,007033310
B062505 SANTA ISABEL	0,006645553
B062604 TEODELINA	0,009523118
B062802 WHEELWRIGHT	0,008678726
B070102 ARROYO CEIBAL	0,002362369
B070201 BERNA	0,001603437
B070409 EL ARAZA	0,001594509
B070508 EL SOMBRERITO	0,002040939
B070607 EL RABON	0,002517982
B071001 INGENIERO CHANOURDIE	0,001905734
B071209 LANTERI	0,003843244
B071258 LA SARITA	0,002783289
B071308 LAS GARZAS	0,002989924
B071605 LOS LAURELES	0,002542217





**Índice combinado - Comunas**  
**"Anexo" Decreto Indices de Coparticipación 2020**

Municipio	Índice
B071803 SAN ANTONIO DE OBLIGADO	0,004798605
B071902 TACUARENDI	0,004993760
B072108 VILLA ANA	0,004903198
B072207 VILLA GUILLERMINA	0,007371322
B072306 GUADALUPE NORTE	0,002345788
B072405 NICANOR MOLINAS	0,001597060
B072501 HARDY	0,002219512
B080101 BUSTINZA	0,002645534
B080200 CARRIZALES	0,002250124
B080309 CLASON	0,002178695
B080408 CORREA	0,008899390
B080507 LUCIO V. LOPEZ	0,001769254
B080606 OLIVEROS	0,006876421
B080705 PUEBLO ANDINO	0,003969520
B080804 SALTO GRANDE	0,003442732
B080903 SERODINO	0,005834325
B081109 VILLA ELOISA	0,004724625
B090100 ARROYO AGUIAR	0,002708034
B090209 CABAL	0,000933791
B090308 CANDIOTI	0,002017980
B090407 EMILIA	0,002035837
B090506 LLAMBI CAMPBELL	0,004009061
B090605 MONTE VERA	0,012747623
B090704 NELSON	0,007005249
B090902 CAMPO ANDINO	0,001301140
B091009 SAUCE VIEJO	0,012626449
B091108 ARROYO LEYES	0,005442741
B100107 CAVOUR	0,001111088
B100206 COLONIA SAN JOSE	0,001135323
B100305 CULULU	0,001105986
B100404 ELISA	0,002973341
B100503 EMPALME SAN CARLOS	0,001086853
B100602 FELICIA	0,003762886
B100701 FRANK	0,009021840
B100800 GRUTLY	0,001829204
B100909 HIPATIA	0,001373845
B101006 HUMBOLDT	0,007390455
B101105 ITUZAINGO	0,000734810
B101204 JACINTO L. ARAUZ	0,000932516
B101303 LA PELADA	0,002523085
B101402 LAS TUNAS	0,001422314
B101501 MARIA LUISA	0,001696550
B101600 MATILDE	0,001926143
B101709 NUEVO TORINO	0,001824101
B101808 PILAR	0,007679997
B101907 PROGRESO	0,004345797
B102004 PROVIDENCIA	0,001840683
B102103 PUJATO NORTE	0,000827923
B102202 RIVADAVIA	0,001006496
B102301 SA PEREIRA	0,003417221
B102400 SAN AGUSTIN	0,002102164
B102608 SAN CARLOS NORTE	0,002192725
B102707 SAN CARLOS SUD	0,003611100
B102806 SAN GERONIMO DEL SAUCE	0,001898081
B103002 SAN MARIANO	0,001171037
B103101 SANTA CLARA DE BUENA VISTA	0,004852177
B103200 SANTA MARIA CENTRO	0,000886597
B103309 SANTA MARIA NORTE	0,000918485
B103408 SANTO DOMINGO	0,002974617





**Índice combinado - Comunas**  
**"Anexo" Decreto Indices de Coparticipación 2020**


Municipio	Índice
B103507 SARMIENTO	0,002918494
B103606 SOUTOMAYOR	0,000892975
B110106 ESTEBAN RAMS	0,001023077
B110205 GATO COLORADO	0,002460584
B110304 JUAN DE GARAY	0,000752668
B110403 LOGROÑO	0,001783285
B110502 GREGORIA PEREZ DE DENIS	0,003278190
B110601 MONTEFIORE	0,001054965
B110700 POZO BORRADO	0,002486094
B110718 SAN BERNARDO (DPTO. 9 DE JULIO)	0,001750121
B110809 SANTA MARGARITA	0,002465686
B110908 VILLA MINETTI	0,009025666
B120105 ACEBAL	0,008100917
B120204 ALBARELLOS	0,001002669
B120303 ALVAREZ	0,009275668
B120402 ARMINDA	0,001026904
B120501 CARMEN DEL SAUCE	0,001776908
B120600 CORONEL BOGADO	0,003449109
B120709 CORONEL DOMINGUEZ	0,002313900
B120808 ALVEAR	0,007620048
B120907 FIGHIERA	0,007375149
B121012 GENERAL LAGOS	0,006745044
B121103 IBARLUCEA	0,008612399
B121202 PIÑERO	0,003834315
B121400 PUEBLO MUÑOZ	0,001357262
B121509 URANGA	0,001831755
B121608 SOLDINI	0,005233557
B121707 VILLA AMELIA	0,002532013
B121806 ZAVALLA	0,007817753
B130104 AGUARA GRANDE	0,001174864
B130203 AMBROSETTI	0,002348339
B130302 ARRUFÓ	0,003551150
B130401 CAPIVARA	0,001148078
B130500 COLONIA ANA	0,001026904
B130609 COLONIA BOSSI	0,001311344
B130708 DOS ROSAS Y LA LEGUA	0,001387875
B130807 COLONIA ROSA	0,002150633
B130906 CONSTANZA	0,000992465
B131003 CURUPAITY	0,001487365
B131102 HERSILIA	0,004970801
B131201 HUANQUEROS	0,001819000
B131219 LA CABRAL	0,000993741
B131300 LA CLARA	0,000915934
B131409 LA LUCILA	0,001057517
B131508 LA RUBIA	0,001223333
B131607 LAS AVISPAS	0,000918485
B131706 LAS PALMERAS	0,001546039
B131805 MOISES VILLE	0,003771815
B131904 MONIGOTES	0,001243741
B132001 MONTE OSCURIDAD	0,001719509
B132100 ÑANDUCITA	0,000931240
B132209 PALACIOS	0,001283283
B132308 PORTUGALETE	0,000945271
B132506 SANTURCE	0,000817719
B132605 SOLEDAD	0,002526911
B132803 VILLA SARALEGUI	0,001840683
B132902 VILLA TRINIDAD	0,005017994
B140103 ALEJANDRA	0,006227184
B140202 CACIQUE ARIACAIQUIN	0,001098333





**Índice combinado - Comunas**  
**"Anexo" Decreto Indices de Coparticipación 2020**

Municipio	Indice
B140301 DURAN (COLONIA)	0,001660836
B140400 LA BRAVA	0,001378946
B140600 COLONIA TERESA	0,001538386
B150102 AROCENA	0,004367481
B150201 BARRANCAS	0,008060101
B150300 CAMPO PIAGGIO	0,000745015
B150409 CASALEGNO	0,000974608
B150508 CENTENO	0,004709319
B150607 DESVIO ARIJON	0,004423604
B150706 DIAZ	0,003274364
B150805 BERNARDO DE IRIGOYEN	0,002909566
B150904 GABOTO	0,005007790
B151001 GESSLER	0,001986092
B151100 IRIGOYEN	0,001996297
B151209 LARRECHEA	0,001334303
B151308 LOMA ALTA	0,001114914
B151407 LOPEZ	0,002770535
B151506 MACIEL	0,008759084
B151605 MONJE	0,003810081
B151704 SAN EUGENIO	0,001104710
B151803 SAN FABIAN	0,001936347
B160101 COLONIA ANGELONI	0,000974608
B160200 CAYASTACITO	0,001112364
B160309 GOBERNADOR CRESPO	0,008667246
B160408 MARCELINO ESCALADA	0,002975893
B160507 COLONIA ESTHER	0,000753943
B160606 LA CAMILA	0,000838128
B160705 LA CRIOLLA	0,003697835
B160804 LA PENCA Y CARAGUATA	0,001315170
B160903 NARE	0,001248844
B161000 PEDRO GOMEZ CELLO	0,001547314
B161109 RAMAYON	0,001493743
B161208 SAN BERNARDO (DPTO. SAN JUSTO)	0,000785831
B161307 SAN MARTIN NORTE	0,001567723
B161406 SILVA	0,001418487
B161505 VERA Y PINTADO	0,002162113
B161604 VIDELA	0,003692733
B161703 COLONIA DOLORES	0,001390426
B170100 ALDAO (DPTO. SAN LORENZO)	0,001748846
B170308 CORONEL ARNOLD	0,001909561
B170506 FUENTES	0,006327949
B170605 TIMBUES	0,007422342
B170704 LUIS PALACIOS	0,001950377
B170902 PUJATO	0,005767998
B171009 RICARDONE	0,005589425
B171207 SAN JERONIMO SUD	0,004404471
B171306 VILLA MUGUETA	0,003524365
B180109 CAÑADA ROSQUIN	0,008058825
B180208 CARLOS PELLEGRINI	0,007955509
B180307 CASAS	0,001955480
B180406 CASTELAR	0,001855989
B180505 COLONIA BELGRANO	0,002396809
B180604 CRISPI	0,001389150
B180802 LANDETA	0,002753953
B180901 LAS BANDURRIAS	0,001081751
B181008 LAS PETACAS	0,001917214
B181107 LOS CARDOS	0,002641708
B181206 MARIA SUSANA	0,005345802
B181305 PIAMONTE	0,005304985







**Índice combinado - Comunas**  
"Anexo" Decreto Indices de Coparticipación 2020

Municipio	Indice
B181404 SAN MARTIN DE LAS ESCOBAS	0,004381512
B181602 TRAILL	0,000898077
B190207 FORTIN OLMOS	0,004762891
B190306 LA GALLARETA	0,004317736
B190405 MARGARITA (DPTO. VERA)	0,006544787
B190504 TOBA	0,002052419
B190603 CAÑADA OMBU	0,001460579
B190702 GARABATO	0,002975893
B190801 GOLONDRINA	0,001440171
B190900 INTIYACO	0,002863647
B191007 LOS AMORES	0,002350889
B191106 TARTAGAL	0,003157016
B191201 LOS TABANOS	0,000915829
<b>Total general</b>	<b>1,000000000</b>

