

21 ENE 2021

**VISTO:**

El Expediente N° 00103-0058019-7 del registro del Sistema de Información de Expedientes por medio del cual se gestiona la aprobación de los índices de distribución de la coparticipación de impuestos nacionales y del producido del Impuesto sobre los Ingresos Brutos a las Municipalidades de la Provincia definitivos para el año 2020 y provisorios para el ejercicio 2021; y

**CONSIDERANDO:**

Que la Ley N° 7457 y su modificatoria dispone en el artículo 1° que el Poder Ejecutivo distribuirá entre las Municipalidades de la Provincia el 8% (OCHO POR CIENTO) del importe que se liquida a las mismas por su participación en todos los gravámenes nacionales;

Que la distribución se efectúa en forma proporcional a la población y a los recursos percibidos en el año anterior y por partes iguales entre cada una de las Municipalidades de la Provincia;

Que la Ley N° 12.814 establece que a partir del día 1° de enero de 2008 el Poder Ejecutivo participará a las Municipalidades y Comunas el 100% (CIENTO POR CIENTO) del producido de la recaudación del Impuesto sobre los Ingresos Brutos de conformidad a las disposiciones previstas en la Ley N° 7457 modificada por su similar N° 8437;

Que a tales fines, con los datos relativos a los recursos receiptados por la Secretaría de Integración y Fortalecimiento Institucional dependiente del Ministerio de Gestión Pública y los referidos a la población elaborados por el Instituto Provincial de Estadísticas y Censos conforme lo dispuesto en la referida Ley N° 7457 y modificatoria y en el Decreto N° 0923/11 por el que se reglamenta la presentación de los estados contables por los Entes Municipales en cuanto a la ejecución de recursos que impacten en la determinación de los índices definitivos de distribución que corresponden a cada una de las Municipalidades, la Dirección General de Ingresos Públicos del Ministerio de Economía analizó los mismos y confeccionó el componente del índice referido a los recursos percibidos por las Municipalidades en el año 2019 con las particularidades que contempla la norma, procediendo la Contaduría General de la Provincia a confeccionar los índices definitivos del año 2020 y provisorios del 2021;

Que de la aplicación de los índices definitivos del año 2020 puede surgir un exceso de coparticipación para determinadas Municipalidades y Comunas;

Que en tal sentido, por los Decretos Nros. 2154/09, 3000/10, 0962/11, 1722/12, 1280/13, 0013/14, 0162/15, 0727/16, 0275/17, 0011/18, 0186/19 y 0243/19 se dispuso que los importes correspondientes a los excesos de coparticipación de los años 2008, 2009, 2010, 2011, 2012, 2013, 2014, 2015, 2016, 2017, 2018 y 2019 se descuenten en 12 (DOCE) cuotas mensuales a partir de los meses de enero de 2010, 2011, 2012, 2013, 2014, 2015, 2016, 2017, 2018, 2019, 2020 y 2021 respectivamente;

Que en consecuencia, se considera pertinente que la Provincia pueda retener los saldos de coparticipación que eventualmente surjan del Balance de Cierre del Ejercicio correspondiente al año 2020 en 12 (DOCE) cuotas iguales, mensuales y consecutivas a partir del mes de enero de 2022;

**POR ELLO:**

**EL GOBERNADOR DE LA PROVINCIA**

**DECRETA:**

**ARTÍCULO 1°:** Téngase por cumplimentados para el año 2020, en relación a la determinación de los índices definitivos de distribución del porcentaje que corresponde a las Municipalidades de la Provincia de la coparticipación de impuestos nacionales a que refiere el artículo 1° de la Ley N° 7457 y modificatoria y del producido del Impuesto sobre los Ingresos Brutos, los requisitos exigidos a las Municipalidades en virtud de las disposiciones del Decreto N° 0923/11.



*Provincia de Santa Fe*

*Poder Ejecutivo*

**ARTÍCULO 2º:** Apruébanse los índices, definitivos para el ejercicio 2020 y provisorios para el año 2021, de distribución del porcentaje que corresponde a las Municipalidades de la Provincia de la coparticipación en impuestos nacionales a que refiere el artículo 1º de la Ley Nº 7457 y modificatoria y del producido del Impuesto sobre los Ingresos Brutos, de acuerdo al detalle obrante en las Planillas Anexas "A" y "B" que forman parte integrante del presente decreto.

**ARTÍCULO 3º:** Apruébanse para el ejercicio 2021 los índices definitivos de distribución del porcentaje que corresponde a las Comunas de la Provincia de la coparticipación en impuestos nacionales a que refiere el artículo 2º de la Ley Nº 7457 y modificatoria y del producido del Impuesto sobre los Ingresos Brutos en virtud de lo establecido en la Ley Nº 12.814, conforme al detalle obrante en la Planilla Anexa "C" que forma parte integrante del presente decreto.

**ARTÍCULO 4º:** Establécese que los importes correspondientes a los excesos de coparticipación resultantes del Balance de Cierre de Coparticipación a Municipalidades y Comunas del Ejercicio 2020 será descontado en 12 (DOCE) cuotas iguales, mensuales y consecutivas a partir del mes de enero de 2022, respetándose el régimen de privilegios establecido en el artículo 28 del Decreto Nº 0057/96 y modificatorios.


**ARTÍCULO 5º:** Refréndese por los Ministros de Gestión Pública y de Economía.

**ARTÍCULO 6º:** Regístrese, comuníquese, publíquese y archívese.

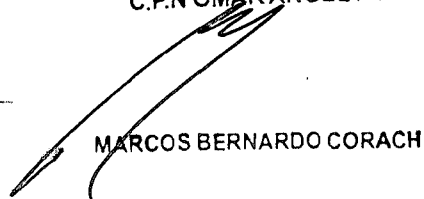
Imprenta Oficial - Santa Fe




C.P.N. WALTER ALFREDO AGOSTO



C.P.N. OMAR ANGEL PEROTTI



MARCOS BERNARDO CORACH





"Anexo" Decreto Indices definitivos 2020 - Municipalidades de la Provincia

Entes	Proyección 2017 - Censo 2010		Ejecución 2019				
	POBLACIÓN 40%		RECURSOS 30%		30%	100%	
	Número Habitantes	Coefficientes	Importes	Coefficientes	Partes Iguales	Índice Total	
A010009	ARROYO SECO	23.313	0,3299231	216.592.403,29	0,3160760	0,5263158	1,1723149
A020008	AVELLANEDA	29.546	0,4181318	172.103.400,56	0,2511527	0,5263158	1,1956003
A030007	CAÑADA DE GOMEZ	31.307	0,4430533	233.182.741,00	0,3402865	0,5263158	1,3096556
A040006	CAPITAN BERMUDEZ	32.644	0,4619744	183.526.517,17	0,2678226	0,5263158	1,2561128
A050005	CASILDA	38.689	0,5475226	111.013.464,73	0,1620034	0,5263158	1,2358418
A060004	CERES	17.094	0,2419124	91.268.566,24	0,1331894	0,5263158	0,9014176
A070003	CORONDA	19.867	0,2811556	63.007.554,02	0,0919477	0,5263158	0,8994191
A080002	ESPERANZA	48.945	0,6926644	308.670.890,00	0,4504473	0,5263158	1,6694275
A090001	FIRMAT	22.036	0,3118511	139.222.583,00	0,2031693	0,5263158	1,0413362
A100008	GALVEZ	20.855	0,2951377	130.175.955,00	0,1899674	0,5263158	1,0114209
A110007	GRANADERO BAIGORRIA	41.606	0,5888036	310.041.752,36	0,4524479	0,5263158	1,5675673
A120006	LAGUNA PAIVA	13.024	0,1843142	37.033.703,41	0,0540438	0,5263158	0,7646738
A130005	LAS ROSAS	15.086	0,2134954	117.942.500,26	0,1721150	0,5263158	0,9119262
A140004	PEREZ	30.104	0,4260286	146.573.792,00	0,2138970	0,5263158	1,1662414
A150003	RAFAELA	104.214	1,4748254	804.604.659,12	1,1741698	0,5263158	3,1753110
A160002	RECONQUISTA	82.456	1,1669085	428.825.428,73	0,6257904	0,5263158	2,3190147
A180000	RUFINO	20.327	0,2876655	112.232.306,22	0,1637820	0,5263158	0,9777633
A190009	SAN CRISTOBAL	16.060	0,2272794	48.167.484,95	0,0702914	0,5263158	0,8238866
A200006	SAN JORGE	19.747	0,2794574	130.679.885,00	0,1907028	0,5263158	0,9964760
A210005	SAN JUSTO	24.096	0,3410040	102.484.526,00	0,1495570	0,5263158	1,0168768
A220004	SAN LORENZO	50.559	0,7155056	902.451.176,47	1,3169584	0,5263158	2,5587798
A230003	SAN JAVIER	17.193	0,2433135	35.511.490,78	0,0518224	0,5263158	0,8214517
A240002	SANTO TOME	73.575	1,0412255	396.348.955,00	0,5783970	0,5263158	2,1459383
A250001	SUNCHALES	24.200	0,3424758	233.675.442,00	0,3410055	0,5263158	1,2097971
A260000	TOSTADO	17.268	0,2443749	41.056.699,00	0,0599146	0,5263158	0,8306053
A270009	VENADO TUERTO	85.048	1,2035902	671.621.859,88	0,9801063	0,5263158	2,7100123
A280008	VERA	21.987	0,3111577	43.764.857,00	0,0638666	0,5263158	0,9013401
A290007	VILLA CONSTITUCION	52.815	0,7474322	434.506.442,00	0,6340807	0,5263158	1,9078287
A300004	VILLA GOBERNADOR GALVEZ	86.570	1,2251294	461.685.679,74	0,6737438	0,5263158	2,4251890
A310003	VILLA OCAMPO	20.020	0,2833209	31.679.905,09	0,0462309	0,5263158	0,8558676
A320002	CARCARANA	17.856	0,2526962	80.157.133,37	0,1169743	0,5263158	0,8959863
A330001	ARMSTRONG	12.918	0,1828142	83.377.439,83	0,1216738	0,5263158	0,8308038
A340000	EL TREBOL	12.797	0,1811018	70.191.274,20	0,1024310	0,5263158	0,8098486
A350009	FRAY LUIS BELTRAN	16.895	0,2390962	110.444.703,19	0,1611734	0,5263158	0,9265854
A360008	CALCHAQUI	12.115	0,1714502	28.231.600,05	0,0411987	0,5263158	0,7389647
A370007	TOTORAS	11.298	0,1598881	53.766.200,22	0,0784617	0,5263158	0,7646656
A380006	LAS PAREJAS	14.381	0,2035184	76.390.546,00	0,1114777	0,5263158	0,8413119
A390005	MALBRIGO	7.956	0,1125925	27.131.501,48	0,0395933	0,5263158	0,6785016
A400002	SAN CARLOS CENTRO	12.042	0,1704171	74.017.369,60	0,1080145	0,5263158	0,8047474
A410001	SASTRE - ORTIZ	6.124	0,0866662	28.693.170,84	0,0418723	0,5263158	0,6548543
A420000	VILLA CAÑAS	9.964	0,1410095	46.154.818,00	0,0673543	0,5263158	0,7346796
A430009	LAS TOSCAS	12.915	0,1827717	24.470.320,00	0,0357098	0,5263158	0,7447973
A440008	PUERTO GENERAL SAN MARTIN	16.099	0,2278313	870.412.836,53	1,2702045	0,5263158	2,0243516
A450007	ROLDAN	17.285	0,2446155	228.654.209,00	0,3336780	0,5263158	1,1046093
A460006	FRONTERA	12.063	0,1707143	21.631.001,77	0,0315664	0,5263158	0,7285965
A470005	FUNES	32.175	0,4553372	266.752.232,00	0,3892749	0,5263158	1,3709279
A480004	RECREO	15.718	0,2224394	83.933.305,76	0,1224849	0,5263158	0,8712401
A490003	SAN GENARO	9.700	0,1372734	49.866.667,00	0,0727711	0,5263158	0,7363603
A500001	SAN JOSE DEL RINCON	11.808	0,1671056	50.822.557,30	0,0741660	0,5263158	0,7675874
A510001	FLORENCIA	8.224	0,1163852	2.415.545,00	0,0035250	0,5263158	0,6462260
A520001	SAN GUILLERMO	8.955	0,1267302	60.401.919,36	0,0881453	0,5263158	0,7411913
A530001	SUARDI	7.979	0,1129180	44.873.126,05	0,0654839	0,5263158	0,7047177
A540001	ROMANG	9.359	0,1324476	17.248.845,00	0,0251715	0,5263158	0,6839349
A550001	PUEBLO ESTHER	9.013	0,1275510	103.712.072,70	0,1513483	0,5263158	0,8052151
A560001	SAN JERONIMO NORTE	7.105	0,1005492	47.198.080,21	0,0688768	0,5263158	0,6957418
C010009	ROSARIO	993.246	14,0563111	8.527.256.479,00	12,4439332	0,5263158	27,0265601
C020008	SANTA FE	420.236	5,9471349	2.339.765.956,91	3,4144501	0,5263158	9,8879008
<b>Totales generales</b>		<b>2.825.477</b>	<b>40,0000000</b>	<b>20.557.623.530,39</b>	<b>30,0000000</b>	<b>30,0000000</b>	<b>100,0000000</b>






"Anexo" Decreto Índice Provisorio Ejercicio 2021 - Municipalidades de la Provincia

Entes	Proyección 2020 - Censo 2010		Ejecución 2019				
	POBLACIÓN 40%		RECURSOS 30%		30%	100%	
	Número Habitantes	Coefficientes	Importes	Coefficientes	Partes Iguales	Índice Total	
A010009	ARROYO SECO	23.772	0,3284831	216.592.403,29	0,3160760	0,5263158	1,1708749
A020008	AVELLANEDA	30.897	0,4269368	172.103.400,56	0,2511527	0,5263158	1,2044053
A030007	CAÑADA DE GOMEZ	31.629	0,4370516	233.182.741,00	0,3402865	0,5263158	1,3036539
A040006	CAPITAN BERMUDEZ	33.777	0,4667328	183.526.517,17	0,2678226	0,5263158	1,2608712
A050005	CASILDA	39.932	0,5517830	111.013.464,73	0,1820034	0,5263158	1,2401022
A060004	CERES	17.743	0,2451740	91.268.566,24	0,1331894	0,5263158	0,9046792
A070003	CORONDA	20.459	0,2827038	63.007.554,02	0,0919477	0,5263158	0,9009673
A080002	ESPERANZA	51.708	0,7145046	308.670.890,00	0,4504473	0,5263158	1,6912677
A090001	FIRMAT	22.787	0,3148723	139.222.583,00	0,2031693	0,5263158	1,0443574
A100008	GALVEZ	21.334	0,2947946	130.175.955,00	0,1899674	0,5263158	1,0110778
A110007	GRANADERO BAIGORRIA	43.108	0,5956692	310.041.752,36	0,4524479	0,5263158	1,5744329
A120006	LAGUNA PAIVA	13.150	0,1817076	37.033.703,41	0,0540438	0,5263158	0,7620672
A130005	LAS ROSAS	15.579	0,2152716	117.942.500,26	0,1721150	0,5263158	0,9137024
A140004	PEREZ	30.982	0,4281113	146.573.792,00	0,2138970	0,5263158	1,1683241
A150003	RAFAELA	108.397	1,4978370	804.604.659,12	1,1741698	0,5263158	3,1983226
A160002	RECONQUISTA	85.844	1,1861981	428.825.428,73	0,6257904	0,5263158	2,3383043
A180000	RUFINO	20.730	0,2864485	112.232.306,22	0,1637820	0,5263158	0,9765463
A190009	SAN CRISTOBAL	16.403	0,2266578	48.167.484,95	0,0702914	0,5263158	0,8232650
A200006	SAN JORGE	20.311	0,2806588	130.679.885,00	0,1907028	0,5263158	0,9976774
A210005	SAN JUSTO	24.536	0,3390401	102.484.526,00	0,1495570	0,5263158	1,0149129
A220004	SAN LORENZO	51.986	0,7183460	902.451.176,47	1,3169584	0,5263158	2,5616202
A230003	SAN JAVIER	17.618	0,2434467	35.511.490,78	0,0518224	0,5263158	0,8215849
A240002	SANTO TOME	76.253	1,0536690	396.348.955,00	0,5783970	0,5263158	2,1583818
A250001	SUNCHALES	25.316	0,3498182	233.675.442,00	0,3410055	0,5263158	1,2171395
A260000	TOSTADO	17.884	0,2471223	41.056.699,00	0,0599146	0,5263158	0,8333527
A270009	VENADO TUERTO	88.166	1,2182836	671.621.859,88	0,9801063	0,5263158	2,7247057
A280008	VERA	22.407	0,3096214	43.764.857,00	0,0638666	0,5263158	0,8998038
A290007	VILLA CONSTITUCION	54.459	0,7525181	434.506.442,00	0,6340807	0,5263158	1,9129146
A300004	VILLA GOBERNADOR GALVEZ	88.208	1,2188640	461.685.679,74	0,6737438	0,5263158	2,4189236
A310003	VILLA OCAMPO	20.255	0,2798849	31.679.905,09	0,0462309	0,5263158	0,8524316
A320002	CARCARAÑA	18.312	0,2530364	80.157.133,37	0,1169743	0,5263158	0,8963265
A330001	ARMSTRONG	13.457	0,1859497	83.377.439,83	0,1216738	0,5263158	0,8339393
A340000	EL TREBOL	13.253	0,1831308	70.191.274,20	0,1024310	0,5263158	0,8118776
A350009	FRAY LUIS BELTRAN	17.403	0,2404758	110.444.703,19	0,1611734	0,5263158	0,9279650
A360008	CALCHAQUI	12.479	0,1724356	28.231.600,05	0,0411987	0,5263158	0,7399501
A370007	TOTORAS	11.635	0,1607732	53.766.200,22	0,0784617	0,5263158	0,7655507
A380006	LAS PAREJAS	15.036	0,2077684	76.390.546,00	0,1114777	0,5263158	0,8455619
A390005	MALBRIGO	8.153	0,1126587	27.131.501,48	0,0395933	0,5263158	0,6785678
A400002	SAN CARLOS CENTRO	12.370	0,1709295	74.017.369,60	0,1080145	0,5263158	0,8052598
A410001	SASTRE - ORTIZ	6.245	0,0862938	28.693.170,84	0,0418723	0,5263158	0,6544819
A420000	VILLA CAÑAS	10.102	0,1395901	46.154.818,00	0,0673543	0,5263158	0,7332602
A430009	LAS TOSCAS	13.158	0,1818181	24.470.320,00	0,0357098	0,5263158	0,7438437
A440008	PUERTO GENERAL SAN MARTIN	17.232	0,2381129	870.412.836,53	1,2702045	0,5263158	2,0346332
A450007	ROLDAN	18.554	0,2563804	228.654.209,00	0,3336780	0,5263158	1,1163742
A460006	FRONTERA	12.565	0,1736240	21.631.001,77	0,0315664	0,5263158	0,7315062
A470005	FUNES	36.398	0,5029500	268.752.232,00	0,3892749	0,5263158	1,4185407
A480004	RECREO	16.253	0,2245850	83.933.305,76	0,1224849	0,5263158	0,8733857
A490003	SAN GENARO	9.877	0,1364810	49.866.667,00	0,0727711	0,5263158	0,7355679
A500001	SAN JOSE DEL RINCON	12.460	0,1721731	50.822.557,30	0,0741660	0,5263158	0,7726549
A510001	FLORENCIA	8.524	0,1177852	2.415.545,00	0,0035250	0,5263158	0,6476260
A520001	SAN GUILLERMO	9.399	0,1298760	60.401.919,36	0,0881453	0,5263158	0,7443371
A530001	SUARDI	8.385	0,1158645	44.873.126,05	0,0654839	0,5263158	0,7076642
A540001	ROMANG	9.634	0,1331232	17.248.845,00	0,0251715	0,5263158	0,6846105
A550001	PUEBLO ESTHER	9.819	0,1356796	103.712.072,70	0,1513483	0,5263158	0,8133437
A560001	SAN JERONIMO NORTE	7.326	0,1012312	47.188.080,21	0,0688768	0,5263158	0,6964238
C010009	ROSARIO	1.002.076	13,8467528	8.527.256.479,00	12,4439332	0,5263158	26,8170018
C020008	SANTA FE	429.026	5,9283098	2.339.765.956,91	3,4144501	0,5263158	9,8690757
<b>Totales generales</b>		<b>2.894.761</b>	<b>40,0000000</b>	<b>20.557.623.530,39</b>	<b>30,0000000</b>	<b>30,0000000</b>	<b>100,0000000</b>

*[Handwritten signature]*




*[Handwritten signature]*



**Índice combinado - Comunas**

"Anexo" Decreto Indices de Coparticipación 2021


Municipio	Indice
B010207 BOUQUET	0,002621745
B010405 MONTES DE OCA	0,004494396
B010504 TORTUGAS	0,004084208
B020107 AREQUITO	0,009482731
B020206 ARTEAGA	0,005342201
B020305 BERABEVU	0,003576772
B020404 BIGAND (DPTO. CASEROS)	0,007749717
B020503 CHABAS	0,009967725
B020602 CHAÑAR LADEADO	0,007949201
B020701 GODEKEN	0,002973334
B020800 LOS MOLINOS	0,003105492
B020909 LOS QUIRQUINHOS	0,003831113
B021006 SANFORD	0,002980815
B021105 SAN JOSE DE LA ESQUINA	0,010104870
B021204 VILLADA	0,002275141
B030106 COLONIA ALDAO (DEPTO. CASTELLANOS)	0,003538121
B030205 ANGELICA	0,002700291
B030304 ATALIVA	0,003499472
B030403 AURELIA	0,001030863
B030502 BAUER Y SIGEL	0,001220373
B030601 BELLA ITALIA	0,003261338
B030700 COLONIA BICHA	0,001205411
B030809 COLONIA BIGAND (DEPTO. CASTELLANOS)	0,000952317
B030908 CASTELLANOS	0,001131852
B031005 PLAZA CLUCELLAS	0,003013231
B031104 COLONIA CELLO	0,000987226
B031203 COLONIA ITURRASPE	0,000660572
B031302 RAQUEL	0,001351284
B031401 CORONEL FRAGA	0,001222866
B031500 EGUSQUIZA	0,001316374
B031609 ESMERALDA	0,001955968
B031708 ESTACION CLUCELLAS	0,001954721
B031807 EUSEBIA	0,001896123
B031906 EUSTOLIA	0,000808938
B032003 FIDELA	0,000851328
B032201 GALISTEO	0,001020889
B032300 GARIBALDI	0,001114397
B032409 HUGENTOBLER	0,000942342
B032508 HUMBERTO PRIMO	0,007774653
B032607 JOSEFINA	0,004842245
B032706 LEHMANN	0,005233732
B032805 COLONIA MARGARITA (DPTO. CASTELLANOS)	0,001220373
B032904 MARIA JUANA	0,007818290
B033001 MAHUA	0,000727897
B033100 PRESIDENTE ROCA	0,002115555
B033209 PUEBLO MARINI	0,000936109
B033308 RAMONA	0,003518173
B033407 SAGUIER	0,001346297
B033506 SAN ANTONIO	0,001197931
B033605 SANTA CLARA DE SAGUIER	0,003801191
B033704 SAN VICENTE	0,009599927
B033803 SUSANA	0,002558159
B033902 TACURAL	0,002687823
B034009 TACURALES	0,001434817
B034108 VILA	0,002873593
B034201 VILLA SAN JOSE	0,001174242
B034306 VIRGINIA	0,000971018
B034405 ZENON PEREYRA	0,002953281
B040105 ALCORTA	0,010895324






**Índice combinado - Comunas**  
**"Anexo" Decreto Indices de Coparticipación 2021**

Municipio	Indice
B040204 BOMBAL	0,005200069
B040303 CAÑADA RICA	0,001548273
B040402 CEPEDA	0,001239074
B040501 EMPALME VILLA CONSTITUCION	0,009799411
B040600 GENERAL GELLY	0,001488429
B040709 GODOY	0,002444703
B040808 JUAN B. MOLINA	0,002346208
B040907 JUNCAL	0,001949734
B041004 LA VANGUARDIA	0,001166761
B041103 MAXIMO PAZ	0,005241213
B041202 PAVON	0,003707683
B041301 PAVON ARRIBA	0,003302482
B041400 PEYRANO	0,003928361
B041509 RUEDA	0,001421103
B041608 SANTA TERESA	0,004668944
B041707 SARGENTO CABRAL	0,002041995
B041806 THEOBALD	0,001806356
B050104 CAYASTA	0,007474181
B050203 HELVECIA	0,010672151
B050302 SANTA ROSA DE CALCHINES	0,009795671
B050401 COLONIA MASCIAS	0,002665381
B050500 SALADERO MARIANO CABAL	0,001768953
B060103 AMENABAR	0,003217701
B060202 AARON CASTELLANOS	0,000968525
B060301 CAFFERATA	0,002667875
B060400 CAÑADA DEL UCLE	0,001742770
B060509 CARMEN	0,002948399
B060608 CARRERAS	0,003075569
B060707 CHRISTOPHERSEN	0,001573209
B060806 CHAPUY	0,001609365
B060905 CHOVET	0,003596720
B061002 DIEGO DE ALVEAR	0,003233909
B061101 ELORTONDO	0,008294557
B061200 HUGHES	0,007477921
B061309 LABORDEBOY	0,001897370
B061408 LA CHISPA	0,001158034
B061507 LAZZARINO	0,001246555
B061606 MAGGIOLO	0,003199000
B061705 MARIA TERESA	0,005804753
B061804 MELINCUE	0,003627889
B061903 MIGUEL TORRES	0,001214139
B062000 MURPHY	0,005979301
B062109 SANCTI SPIRITU	0,005622725
B062208 SAN EDUARDO	0,001947241
B062307 SAN FRANCISCO DE SANTA FE	0,001260269
B062406 SAN GREGORIO	0,007031577
B062505 SANTA ISABEL	0,006495465
B062604 TEODELINA	0,009540082
B062802 WHEELWRIGHT	0,008581315
B070102 ARROYO CEIBAL	0,002327506
B070201 BERNA	0,001535806
B070409 EL ARAZA	0,001593157
B070508 EL SOMBRERITO	0,001958461
B070607 EL RABON	0,002561899
B071001 INGENIERO CHANOURDIE	0,001822564
B071209 LANTERI	0,003711423
B071258 LA SARITA	0,002684083
B071308 LAS GARZAS	0,002944658
B071605 LOS LAURELES	0,002463405





## Índice combinado - Comunas

"Anexo" Decreto Indices de Coparticipación 2021


Municipio	Índice
B071803 SAN ANTONIO DE OBLIGADO	0,004905831
B071902 TACUARENDI	0,005045469
B072108 VILLA ANA	0,004741257
B072207 VILLA GUILLERMINA	0,007338283
B072306 GUADALUPE NORTE	0,002331246
B072405 NICANOR MOLINAS	0,001540793
B072501 HARDY	0,002231505
B080101 BUSTINZA	0,002598056
B080200 CARRIZALES	0,002204076
B080309 CLASON	0,002167919
B080408 CORREA	0,008879293
B080507 LUCIO V. LOPEZ	0,001831291
B080606 OLIVEROS	0,006773495
B080705 PUEBLO ANDINO	0,004082961
B080804 SALTO GRANDE	0,003357340
B080903 SERODINO	0,005885793
B081109 VILLA ELOISA	0,004617826
B090100 ARROYO AGUIAR	0,002717745
B090209 CABAL	0,000934861
B090308 CANDIOTI	0,001989631
B090407 EMILIA	0,002030774
B090506 LLAMBI CAMPBELL	0,003962025
B090605 MONTE VERA	0,013057226
B090704 NELSON	0,006946797
B090902 CAMPO ANDINO	0,001285205
B091009 SAUCE VIEJO	0,012984913
B091108 ARROYO LEYES	0,005749895
B100107 CAVOUR	0,001115644
B100206 COLONIA SAN JOSE	0,001121877
B100305 CULULU	0,001086968
B100404 ELISA	0,002954633
B100503 EMPALME SAN CARLOS	0,001067020
B100602 FELICIA	0,003745086
B100701 FRANK	0,009389223
B100800 GRUTLY	0,001787654
B100909 HIPATIA	0,001362505
B101006 HUMBOLDT	0,007460466
B101105 ITUZAINGO	0,000725404
B101204 JACINTO L. ARAUZ	0,000929875
B101303 LA PELADA	0,002514522
B101402 LAS TUNAS	0,001423597
B101501 MARIA LUISA	0,001705367
B101600 MATILDE	0,001916071
B101709 NUEVO TORINO	0,001846252
B101808 PILAR	0,007770913
B101907 PROGRESO	0,004418343
B102004 PROVIDENCIA	0,001822564
B102103 PUJATO NORTE	0,000817665
B102202 RIVADAVIA	0,000999694
B102301 SA PEREIRA	0,003482017
B102400 SAN AGUSTIN	0,002125529
B102608 SAN CARLOS NORTE	0,002230258
B102707 SAN CARLOS SUD	0,003640357
B102806 SAN GERONIMO DEL SAUCE	0,001876175
B103002 SAN MARIANO	0,001158034
B103101 SANTA CLARA DE BUENA VISTA	0,004823544
B103200 SANTA MARIA CENTRO	0,000877510
B103309 SANTA MARIA NORTE	0,000899952
B103408 SANTO DOMINGO	0,002944658





**Índice combinado - Comunas**  
**"Anexo" Decreto Indices de Coparticipación 2021**

Municipio	Índice
B103507 SARMIENTO	0,002923463
B103606 SOUTOMAYOR	0,000878757
B110106 ESTEBAN RAMS	0,001000941
B110205 GATO COLORADO	0,002406053
B110304 JUAN DE GARAY	0,000760313
B110403 LOGROÑO	0,001761472
B110502 GREGORIA PEREZ DE DENIS	0,003203987
B110601 MONTEFIORE	0,001043331
B110700 POZO BORRADO	0,002439716
B110718 SAN BERNARDO (DPTO. 9 DE JULIO)	0,001739029
B110809 SANTA MARGARITA	0,002438469
B110908 VILLA MINETTI	0,009262052
B120105 ACEBAL	0,008113775
B120204 ALBARELLOS	0,000968525
B120303 ALVAREZ	0,009319404
B120402 ARMINDA	0,001004681
B120501 CARMEN DEL SAUCE	0,001736537
B120600 CORONEL BOGADO	0,003318690
B120709 CORONEL DOMINGUEZ	0,002386105
B120808 ALVEAR	0,008007800
B120907 FIGHIERA	0,007285918
B121012 GENERAL LAGOS	0,006934329
B121103 IBARLUCEA	0,009592447
B121202 PIÑERO	0,004178963
B121400 PUEBLO MUÑOZ	0,001346297
B121509 URANGA	0,001792641
B121608 SOLDINI	0,005299811
B121707 VILLA AMELIA	0,002544445
B121806 ZAVALLA	0,007834498
B130104 AGUARA GRANDE	0,001133098
B130203 AMBROSETTI	0,002307557
B130302 ARRUFO	0,003508199
B130401 CAPIVARA	0,001135592
B130500 COLONIA ANA	0,001009668
B130609 COLONIA BOSSI	0,001313881
B130708 DOS ROSAS Y LA LEGUA	0,001483441
B130807 COLONIA ROSA	0,002129269
B130906 CONSTANZA	0,000977252
B131003 CURUPAITY	0,001519598
B131102 HERSILIA	0,004953208
B131201 HUANQUEROS	0,001788901
B131219 LA CABRAL	0,000994707
B131300 LA CLARA	0,000921147
B131409 LA LUCILA	0,001052058
B131508 LA RUBIA	0,001196684
B131607 LAS AVISPAS	0,000912420
B131706 LAS PALMERAS	0,001527078
B131805 MOISES VILLE	0,003681501
B131904 MONIGOTES	0,001219126
B132001 MONTE OSCURIDAD	0,001722821
B132100 ÑANDUCITA	0,000921147
B132209 PALACIOS	0,001245308
B132308 PORTUGALETE	0,000951070
B132506 SANTURCE	0,000817665
B132605 SOLEDAD	0,002468391
B132803 VILLA SARALEGUI	0,001797628
B132902 VILLA TRINIDAD	0,005034249
B140103 ALEJANDRA	0,006162577
B140202 CACIQUE ARIACAIQUIN	0,001078241



*[Handwritten signatures and marks]*





## Índice combinado - Comunas

"Anexo" Decreto Indices de Coparticipación 2021

Municipio	Índice
B140301 DURAN (COLONIA)	0,001596897
B140400 LA BRAVA	0,001345049
B140600 COLONIA TERESA	0,001570716
B150102 AROCENA	0,004551748
B150201 BARRANCAS	0,008056424
B150300 CAMPO PIAGGIO	0,000736625
B150409 CASALEGNO	0,000956057
B150508 CENTENO	0,004612839
B150607 DESVIO ARIJON	0,004422083
B150706 DIAZ	0,003285027
B150805 BERNARDO DE IRIGOYEN	0,002838683
B150904 GABOTO	0,005116535
B151001 GESSLER	0,001969682
B151100 IRIGOYEN	0,001970929
B151209 LARRECHEA	0,001298919
B151308 LOMA ALTA	0,001130605
B151407 LOPEZ	0,002772604
B151506 MACIEL	0,008841890
B151605 MONJE	0,003786229
B151704 SAN EUGENIO	0,001170501
B151803 SAN FABIAN	0,001941007
B160101 COLONIA ANGELONI	0,000938602
B160200 CAYASTACITO	0,001074501
B160309 GOBERNADOR CRESPO	0,008816954
B160408 MARCELINO ESCALADA	0,002907255
B160507 COLONIA ESTHER	0,000746599
B160606 LA CAMILA	0,000821405
B160705 LA CRIOLLA	0,003636617
B160804 LA PENCA Y CARAGUATA	0,001301413
B160903 NARE	0,001216633
B161000 PEDRO GOMEZ CELLO	0,001492169
B161109 RAMAYON	0,001459753
B161208 SAN BERNARDO (DPTO. SAN JUSTO)	0,000782756
B161307 SAN MARTIN NORTE	0,001559494
B161406 SILVA	0,001444792
B161505 VERA Y PINTADO	0,002121789
B161604 VIDELA	0,003657812
B161703 COLONIA DOLORES	0,001378713
B170100 ALDAO (DPTO. SAN LORENZO)	0,001793888
B170308 CORONEL ARNOLD	0,001897370
B170506 FUENTES	0,006724871
B170605 TIMBUES	0,007825771
B170704 LUIS PALACIOS	0,001901110
B170902 PUJATO	0,005777325
B171009 RICARDONE	0,006223669
B171207 SAN JERONIMO SUD	0,004370965
B171306 VILLA MUGUETA	0,003422172
B180109 CAÑADA ROSQUIN	0,008067645
B180208 CARLOS PELLEGRINI	0,007952941
B180307 CASAS	0,001969682
B180406 CASTELAR	0,001849993
B180505 COLONIA BELGRANO	0,002388598
B180604 CRISPI	0,001360011
B180802 LANDETA	0,002756396
B180901 LAS BANDURRIAS	0,001086968
B181008 LAS PETACAS	0,001857473
B181107 LOS CARDOS	0,002646680
B181206 MARIA SUSANA	0,005306045
B181305 PIAMONTE	0,005218770





### Índice combinado - Comunas

"Anexo" Decreto Indices de Coparticipación 2021

Municipio	Indice
B181404 SAN MARTIN DE LAS ESCOBAS	0,004398394
B181602 TRAILL	0,000893718
B190207 FORTIN OLMOS	0,004580423
B190306 LA GALLARETA	0,004181456
B190405 MARGARITA (DPTO. VERA)	0,006501699
B190504 TOBA	0,002049476
B190603 CAÑADA OMBU	0,001434817
B190702 GARABATO	0,002868605
B190801 GOLONDRINA	0,001393674
B190900 INTIYACO	0,002814994
B191007 LOS AMORES	0,002297584
B191106 TARTAGAL	0,003075569
B191201 LOS TABANOS	0,000917407
<b>Total general</b>	<b>1,000000000</b>

*[Handwritten signature]*

