

VISTO:

El Expediente N° 00103-0053303-0 del registro del Sistema de Información de Expedientes por el que se gestiona la aprobación de los índices de distribución de la coparticipación de Impuestos Nacionales y del producido del Impuesto sobre los Ingresos Brutos a las Municipalidades de la Provincia, definitivos para el año 2017 y provisorios para el ejercicio 2018, y a las Comunas de la Provincia, definitivos para los años 2018, 2019 y 2020; y

CONSIDERANDO:

Que la Ley N° 7.457 y modificatoria dispone en su artículo 1° que el Poder Ejecutivo distribuirá entre las Municipalidades de la Provincia el 8% del importe que se liquida a las mismas por su participación en todos los gravámenes nacionales;

Que la citada distribución se efectúa en forma proporcional a la población, a los recursos percibidos en el año anterior y por partes iguales entre cada una de las Municipalidades de la Provincia;

Que la Ley N° 7.457 y modificatoria dispone en su artículo 2° que del remanente que resulte una vez liquidada a las Municipalidades el 8 % a que alude el artículo anterior, la Provincia distribuirá el 3%, haciéndolo el 80% de acuerdo a la población que se le asigne a cada Comuna y el 20% en partes iguales entre todas las Comunas;

Que la Ley N° 12.814 establece que a partir del 1° de enero de 2008 el Poder Ejecutivo participa a las Municipalidades y Comunas el 100% del producido de la recaudación del Impuesto sobre los Ingresos Brutos de conformidad a las disposiciones previstas en la Ley N° 7.457, modificada por la Ley N° 8.437;

Que por Leyes Nros. 13.496, 13.497, 13.499 y 13.500 se incorporan las Municipales de Florencia, San Guillermo, Suardi y Romang respectivamente, correspondiendo la distribución de coparticipación como tales a partir del 1° de enero de 2018;

Que para tales fines, con los datos relativos a los recursos receptados por la Secretaría de Regiones, Municipios y Comunas del Ministerio de Gobierno y Reforma del Estado y los referidos a la población elaborados por el Instituto Provincial de Estadísticas y Censos, conforme lo dispuesto en la Ley N° 7.457 y modificatoria y Decreto N° 0923/11 por el que se reglamenta la presentación de los estados contables por los Entes Municipales en



[Handwritten signatures]

Provincia de Santa Fe
Poder Ejecutivo

cuanto a la ejecución de recursos que impacten en la determinación de los índices definitivos de distribución que corresponden a cada una de las Municipalidades, la Dirección General de Ingresos Públicos del Ministerio de Economía ha analizado los mismos y confeccionado el componente del índice referido a los recursos percibidos por las Municipalidades en el año 2016 con las particularidades que contempla la norma, procediendo la Contaduría General de la Provincia a confeccionar los índices definitivos del año 2017 y provisorios 2018 e índices a aplicar a las Comunas para el período 2018, 2019 y 2020;

Que finalmente, de la aplicación de los índices definitivos del año 2017 puede surgir un exceso de coparticipación para determinadas Municipalidades y Comunas;

Que en tal sentido, por los Decretos Nros. 2154/09, 3000/10, 0962/11, 1722/12, 1280/13, 0013/14, 0162/15, 0727/16 y 0275/17 se dispuso que los importes correspondientes a los excesos de coparticipación de los años 2008, 2009, 2010, 2011, 2012, 2013, 2014, 2015 y 2016 se descuenten en doce cuotas mensuales a partir de los meses de enero de 2010, 2011, 2012, 2013, 2014, 2015, 2016, 2017 y 2018 respectivamente;

Que en consecuencia, se considera pertinente que la Provincia pueda retener los saldos de coparticipación que eventualmente surjan del Balance de Cierre del Ejercicio correspondiente al año 2017 en doce cuotas iguales, mensuales y consecutivas a partir del mes de enero de 2019;

POR ELLO:

EL GOBERNADOR DE LA PROVINCIA

DECRETA:

ARTÍCULO 1º: Dense por cumplimentados para el año 2017, en relación a la determinación de los índices definitivos de distribución del porcentaje que corresponde a las Municipalidades de la Provincia de la coparticipación de Impuestos Nacionales a que refiere el artículo 1º de la Ley Nº 7.457 y modificatoria y del producido del Impuesto sobre los Ingresos Brutos, los requisitos exigidos a las Municipalidades en virtud de las disposiciones del Decreto Nº 0923/11.

ARTÍCULO 2º: Apruébanse los índices, definitivos para el ejercicio 2017 y provisorios para el año 2018, de distribución del porcentaje que corresponde a las



[Handwritten signatures]

Provincia de Santa Fe
Poder Ejecutivo

Municipalidades de la Provincia de la coparticipación en Impuestos Nacionales a que refiere el artículo 1º de la Ley Nº 7.457 y modificatoria, y del producido del Impuesto sobre los Ingresos Brutos, conforme al detalle obrante en Planillas Anexas "A" y "B" que forman parte integrante del presente decreto.

ARTÍCULO 3º: Apruébanse para los ejercicios 2018, 2019 y 2020 los índices definitivos de distribución del porcentaje que corresponde a las Comunas de la Provincia de la coparticipación en Impuestos Nacionales a que refiere el artículo 2º de la Ley Nº 7.457 y modificatoria, y del producido del Impuesto sobre los Ingresos Brutos, en virtud a lo establecido en la Ley Nº 12.814, conforme al detalle obrante en Planilla Anexa "C" que forma parte integrante del presente decreto.

ARTÍCULO 4º: Establécese que los importes correspondientes a los excesos de coparticipación resultantes del Balance de Cierre de Coparticipación a Municipalidades y Comunas del ejercicio 2017 será descontado en 12 cuotas iguales, mensuales y consecutivas a partir del mes de enero de 2019, respetándose el régimen de privilegios establecido en el artículo 28 del Decreto Nº 0057/96 y modificatorios.

ARTÍCULO 5º: Refréndese por los Ministros de Gobierno y Reforma del Estado y de Economía.

ARTÍCULO 6º: Regístrese, comuníquese, publíquese y archívese.

✍


Lic. GONZALO MIGUEL SAGLIONE


Ing. ROBERTO MIGUEL LIFSCHITZ


Dr. PABLO GUSTAVO FARIAS





"Anexo" Decreto Índice Provisorio Ejercicio 2018 - Municipalidades de la Provincia

Entes	Proyección 2017 - Censo 2010		Ejecución 2016		30%	100%	
	POBLACIÓN 40%		RECURSOS 30%				
	Número Habitantes	Coefficientes	Importes	Coefficientes			
A010009	ARROYO SECO	23.313	0,3317520	68.116.980,00	0,2597400	0,5454545	1,1369465
A020008	AVELLANEDA	29.546	0,4204497	55.890.710,27	0,2131194	0,5454545	1,1790236
A030007	CAÑADA DE GOMEZ	31.307	0,4455094	75.692.472,00	0,2886264	0,5454545	1,2795903
A040006	CAPITAN BERMUDEZ	32.644	0,4645353	62.542.109,30	0,2384822	0,5454545	1,2484720
A050005	CASILDA	38.689	0,5505578	50.522.619,55	0,1926501	0,5454545	1,2886624
A060004	CERES	17.094	0,2432535	33.081.863,48	0,1261460	0,5454545	0,9148540
A070003	CORONDA	19.867	0,2827142	27.377.061,65	0,1043927	0,5454545	0,9325614
A080002	ESPERANZA	48.945	0,6965041	121.363.944,00	0,4627784	0,5454545	1,7047370
A090001	FIRMAT	22.036	0,3135798	58.175.169,00	0,2218304	0,5454545	1,0808647
A100008	GALVEZ	20.855	0,2967738	53.175.242,97	0,2027650	0,5454545	1,0449933
A110007	GRANADERO BAIGORRIA	41.606	0,5920676	121.281.470,03	0,4624639	0,5454545	1,5999860
A120006	LAGUNA PAIVA	13.024	0,1853360	14.913.094,50	0,0568658	0,5454545	0,7876563
A130005	LAS ROSAS	15.086	0,2146790	35.148.302,68	0,1340256	0,5454545	0,8941591
A140004	PEREZ	30.104	0,4283902	42.653.051,00	0,1626423	0,5454545	1,1364870
A150003	RAFAELA	104.214	1,4830010	306.914.848,53	1,1703111	0,5454545	3,1987666
A160002	RECONQUISTA	82.456	1,1733772	152.700.813,43	0,5822705	0,5454545	2,3011022
A180000	RUFINO	20.327	0,2892602	47.764.151,90	0,1821317	0,5454545	1,0168464
A190009	SAN CRISTOBAL	16.060	0,2285393	22.307.457,83	0,0850616	0,5454545	0,8590554
A200006	SAN JORGE	19.747	0,2810066	49.567.940,00	0,1890098	0,5454545	1,0154709
A210005	SAN JUSTO	24.096	0,3428944	36.823.233,00	0,1404124	0,5454545	1,0287613
A220004	SAN LORENZO	50.559	0,7194719	351.305.291,14	1,3395783	0,5454545	2,6045047
A230003	SAN JAVIER	17.193	0,2446623	14.020.563,99	0,0534625	0,5454545	0,8435793
A240002	SANTO TOME	73.575	1,0469975	183.096.270,00	0,6981728	0,5454545	2,2906248
A250001	SUNCHALES	24.200	0,3443743	98.986.373,00	0,3774495	0,5454545	1,2672783
A260000	TOSTADO	17.268	0,2457296	18.046.159,00	0,0688126	0,5454545	0,8599967
A270009	VENADO TUERTO	85.048	1,2102622	227.771.336,00	0,8685253	0,5454545	2,6242420
A280008	VERA	21.987	0,3128826	14.574.183,00	0,0555735	0,5454545	0,9139106
A290007	VILLA CONSTITUCION	52.815	0,7515756	139.756.188,00	0,5329107	0,5454545	1,8299408
A300004	VILLA GOBERNADOR GALVEZ	86.570	1,2319208	170.237.162,94	0,6491391	0,5454545	2,4265144
A310003	VILLA OCAMPO	20.020	0,2848915	13.826.835,92	0,0527237	0,5454545	0,8830897
A320002	CARCARAÑA	17.856	0,2540970	35.534.370,89	0,1354977	0,5454545	0,9350492
A330001	ARMSTRONG	12.918	0,1838276	26.730.855,28	0,1019287	0,5454545	0,8312108
A340000	EL TREBOL	12.797	0,1821057	25.795.143,41	0,0983606	0,5454545	0,8259208
A350009	FRAY LUIS BELTRAN	16.895	0,2404216	28.397.360,01	0,1082833	0,5454545	0,8941594
A360008	CALCHAQUI	12.115	0,1724006	12.918.838,79	0,0492614	0,5454545	0,7671165
A370007	TOTORAS	11.298	0,1607744	22.791.620,17	0,0869078	0,5454545	0,7931367
A380006	LAS PAREJAS	14.381	0,2046466	25.374.115,00	0,0967552	0,5454545	0,8468563
A390005	MALBRIGO	7.956	0,1132166	9.943.435,00	0,0379158	0,5454545	0,6965889
A400002	SAN CARLOS CENTRO	12.042	0,1713618	21.300.552,25	0,0812221	0,5454545	0,7980384
A410001	SASTRE - ORTIZ	6.124	0,0871466	9.726.851,18	0,0370899	0,5454545	0,6698910
A420000	VILLA CAÑAS	9.964	0,1417911	19.685.448,00	0,0750635	0,5454545	0,7623091
A430009	LAS TOSCAS	12.915	0,1837849	9.513.062,07	0,0362747	0,5454545	0,7655141
A440008	PUERTO GENERAL SAN MARTIN	16.099	0,2290943	265.037.566,84	1,0106269	0,5454545	1,7851757
A450007	ROLDAN	17.285	0,2459715	72.739.473,00	0,2773662	0,5454545	1,0687922
A460006	FRONTERA	12.063	0,1716606	11.779.234,31	0,0449159	0,5454545	0,7620310
A470005	FUNES	32.175	0,4578613	105.264.182,00	0,4013877	0,5454545	1,4047035
A480004	RECREO	15.718	0,2236725	32.165.378,51	0,1226513	0,5454545	0,8917783
A490003	SAN GENARO	9.700	0,1380343	13.738.187,00	0,0523857	0,5454545	0,7358745
A500001	SAN JOSE DEL RINCON	11.808	0,1680319	17.095.074,49	0,0651860	0,5454545	0,7786724
A510001	FLORENCIA	8.760	0,1246578	1.762.790,71	0,0067218	0,5454545	0,6768341
A520001	SAN GUILLERMO	8.955	0,1274327	21.362.681,91	0,0814590	0,5454545	0,7543462
A530001	SUARDI	7.979	0,1135439	17.992.373,15	0,0686075	0,5454545	0,7276059
A540001	ROMANG	9.359	0,1331818	6.768.093,00	0,0258077	0,5454545	0,7044440
C010003	RDSARIO	993.246	14,1342313	3.409.539.759,00	13,0010725	0,5454545	27,6807583
C020008	SANTA FE	420.236	5,9801024	976.930.274,29	3,7251776	0,5454545	10,2507345
Totales generales		2.810.895	40,0000000	7.867.519.618,37	30,0000000	30,0000000	100,0000000





"Anexo" Decreto Indices definitivos 2017 - Municipalidades de la Provincia

Entes	Proyección 2014 - Censo 2010		Ejecución 2016				
	POBLACIÓN 40%		RECURSOS 30%		30%	100%	
	Número Habitantes	Coefficientes	Importes	Coefficientes	Partes Iguales	Índice Total	
A010009	ARROYO SECO	22.455	0,3398640	68.116.980,00	0,2613306	0,5882353	1,1894299
A020008	AVELLANEDA	27.309	0,4133309	55.890.710,27	0,2144245	0,5882353	1,2159907
A030007	CAÑADA DE GOMEZ	29.820	0,4513357	75.692.472,00	0,2903939	0,5882353	1,3299649
A040006	CAPITAN BERMUDEZ	30.462	0,4610526	62.542.109,30	0,2399426	0,5882353	1,2892305
A050005	CASILDA	36.405	0,5510019	50.522.619,55	0,1938299	0,5882353	1,3330671
A060004	CERES	15.964	0,2416205	33.081.863,48	0,1269185	0,5882353	0,9567743
A070003	CORONDA	18.608	0,2816383	27.377.061,65	0,1050320	0,5882353	0,9749056
A080002	ESPERANZA	44.959	0,6804696	121.363.944,00	0,4656124	0,5882353	1,7343173
A090001	FIRMAT	20.629	0,3122268	58.175.169,00	0,2231889	0,5882353	1,1236510
A100008	GALVEZ	19.634	0,2971672	53.175.242,97	0,2040067	0,5882353	1,0894092
A110007	GRANADERO BAIGORRIA	39.579	0,5990415	121.281.470,03	0,4652960	0,5882353	1,6525728
A120006	LAGUNA PAIVA	12.523	0,1895398	14.913.094,50	0,0572140	0,5882353	0,8349891
A130005	LAS ROSAS	14.077	0,2130601	35.148.302,68	0,1348464	0,5882353	0,9361418
A140004	PEREZ	28.788	0,4357161	42.653.051,00	0,1636383	0,5882353	1,1875897
A150003	RAFAELA	97.130	1,4700952	306.914.848,53	1,1774778	0,5882353	3,2358083
A160002	RECONQUISTA	76.473	1,1574446	152.700.813,43	0,5858362	0,5882353	2,3315161
A180000	RUFINO	19.241	0,2912190	47.764.151,90	0,1832470	0,5882353	1,0627013
A190009	SAN CRISTOBAL	15.192	0,2299360	22.307.457,83	0,0855825	0,5882353	0,9037538
A200006	SAN JORGE	18.568	0,2810329	49.567.940,00	0,1901672	0,5882353	1,0594354
A210005	SAN JUSTO	22.821	0,3454035	36.823.233,00	0,1412722	0,5882353	1,0749110
A220004	SAN LORENZO	47.410	0,7175663	351.305.291,14	1,3477816	0,5882353	2,6535832
A230003	SAN JAVIER	16.207	0,2452984	14.020.563,99	0,0537898	0,5882353	0,8873235
A240002	SANTO TOME	69.298	1,0488486	183.096.270,00	0,7024483	0,5882353	2,3395322
A250001	SUNCHALES	22.458	0,3399094	98.986.373,00	0,3797809	0,5882353	1,3079056
A260000	TOSTADO	16.086	0,2434670	18.046.159,00	0,0692340	0,5882353	0,9009363
A270009	VENADO TUERTO	79.468	1,2027749	227.771.336,00	0,8738440	0,5882353	2,6648542
A280008	VERA	20.810	0,3149664	14.574.183,00	0,0559138	0,5882353	0,9591155
A290007	VILLA CONSTITUCION	49.444	0,7483516	139.756.188,00	0,5361742	0,5882353	1,8727611
A300004	VILLA GOBERNADOR GALVEZ	83.438	1,2628822	170.237.162,94	0,6531143	0,5882353	2,5042118
A310003	VILLA OCAMPO	18.995	0,2874957	13.826.835,92	0,0530466	0,5882353	0,9287776
A320002	CARCARAÑA	16.780	0,2539710	35.534.370,89	0,1363275	0,5882353	0,9785338
A330001	ARMSTRONG	11.971	0,1811851	26.730.855,28	0,1025528	0,5882353	0,8719732
A340000	EL TREBOL	11.972	0,1812002	25.795.143,41	0,0989630	0,5882353	0,8683985
A350009	FRAY LUIS BELTRAN	15.822	0,2394713	28.397.360,01	0,1089464	0,5882353	0,9366530
A360008	CALCHAQUI	11.370	0,1720888	12.918.838,79	0,0495631	0,5882353	0,8098872
A370007	TOTORAS	10.598	0,1604043	22.791.620,17	0,0874400	0,5882353	0,8360796
A380006	LAS PAREJAS	13.290	0,2011486	25.374.115,00	0,0973477	0,5882353	0,8867316
A390005	MALBRIGO	7.472	0,1130912	9.943.435,00	0,0381480	0,5882353	0,7394745
A400002	SAN CARLOS CENTRO	11.308	0,1711504	21.300.552,25	0,0817195	0,5882353	0,8411052
A410001	SASTRE - ORTIZ	5.800	0,0877850	9.726.851,18	0,0373170	0,5882353	0,7133373
A420000	VILLA CAÑAS	9.477	0,1434376	19.685.448,00	0,0755232	0,5882353	0,8071961
A430009	LAS TOSCAS	12.185	0,1844241	9.513.062,07	0,0364968	0,5882353	0,8091562
A440008	PUERTO GENERAL SAN MARTIN	14.633	0,2214754	265.037.566,84	1,0168158	0,5882353	1,8265265
A450007	ROLDAN	15.675	0,2372464	72.739.473,00	0,2790648	0,5882353	1,1045465
A460006	FRONTERA	11.230	0,1699698	11.779.234,31	0,0451910	0,5882353	0,8033961
A470005	FUNES	28.659	0,4337636	105.264.182,00	0,4038457	0,5882353	1,4258446
A480004	RECREO	14.832	0,2244873	32.165.378,51	0,1234024	0,5882353	0,9361250
A490003	SAN GENARO	9.167	0,1387456	13.738.187,00	0,0527065	0,5882353	0,7796874
A500001	SAN JOSE DEL RINCON	10.968	0,1660044	17.095.074,49	0,0655852	0,5882353	0,8198249
C010009	ROSARIO	964.833	14,6030720	3.409.539.759,00	13,0806885	0,5882353	28,2719558
C020008	SANTA FE	400.529	6,0621412	976.930.274,29	3,7479899	0,5882353	10,3983664
Totales generales		2.642.822	40,0000000	7.819.633.679,60	30,0000000	30,0000000	100,0000000






Índice combinado - Comunas

"Anexo" Decreto Indices de Coparticipación trienio 2018-2019-2020

Municipio	Índice
B010207 BOUQUET	0,002584697
B010405 MONTES DE OCA	0,004470260
B010504 TORTUGAS	0,004003537
B020107 AREQUITO	0,009438686
B020206 ARTEAGA	0,005199593
B020305 BERABEVU	0,003580374
B020404 BIGAND (DPTO. CASEROS)	0,007621577
B020503 CHABAS	0,009907899
B020602 CHAÑAR LADEADO	0,007909078
B020701 GODEKEN	0,002940652
B020800 LOS MOLINOS	0,003099960
B020909 LOS QUIRQUINCHOS	0,003854185
B021006 SANFORD	0,002991680
B021105 SAN JOSE DE LA ESQUINA	0,009961417
B021204 VILLADA	0,002274793
B030106 COLONIA ALDAO (DEPTO. CASTELLANOS)	0,003381239
B030205 ANGELICA	0,002684265
B030304 ATALIVA	0,003427289
B030403 AURELIA	0,001025219
B030502 BAUER Y SIGEL	0,001228088
B030601 BELLA ITALIA	0,002949364
B030700 COLONIA BICHA	0,001167103
B030809 COLONIA BIGAND (DEPTO. CASTELLANOS)	0,000939342
B030908 CASTELLANOS	0,001116074
B031005 PLAZA CLUCELLAS	0,002926961
B031104 COLONIA CELLO	0,001007794
B031203 COLONIA ITURRASPE	0,000660553
B031302 RAQUEL	0,001342591
B031401 CORONEL FRAGA	0,001225599
B031500 EGUSQUIZA	0,001316454
B031609 ESMERALDA	0,001881501
B031708 ESTACION CLUCELLAS	0,001910126
B031807 EUSEBIA	0,001886479
B031906 EUSTOLIA	0,000818616
B032003 FIDELA	0,000863421
B032201 GALISTEO	0,001027708
B032300 GARIBALDI	0,001128521
B032409 HUGENTOBLE	0,000920673
B032508 HUMBERTO PRIMO	0,007604152
B032607 JOSEFINA	0,004645748
B032706 LEHMANN	0,004996724
B032805 COLONIA MARGARITA (DPTO. CASTELLANOS)	0,001215642
B032904 MARIA JUANA	0,007587973
B033001 MAHUA	0,000733984
B033100 PRESIDENTE ROCA	0,002071924
B033209 PUEBLO MARINI	0,000933119
B033308 RAMONA	0,003397418
B033407 SAGUIER	0,001340101
B033506 SAN ANTONIO	0,001189505
B033605 SANTA CLARA DE SAGUIER	0,003764574
B033704 SAN VICENTE	0,009299291
B033803 SUSANA	0,002492597
B033902 TACURAL	0,002645682
B034009 TACURALES	0,001412288
B034108 VILA	0,002844818
B034207 VILLA SAN JOSE	0,001178304
B034306 VIRGINIA	0,000986637
B034405 ZENON PEREYRA	0,002960460
B034505 ALCORTA	0,010720620






Índice combinado - Comunas

"Anexo" Decreto Indices de Coparticipación trienio 2018-2019-2020

Municipio	Indice
B040204 BOMBAL	0,005122428
B040303 CAÑADA RICA	0,001550438
B040402 CEPEDA	0,001229333
B040501 EMPALME VILLA CONSTITUCION	0,009489714
B040600 GENERAL GELLY	0,001504389
B040709 GODOY	0,002435346
B040808 JUAN B. MOLINA	0,002364404
B040907 JUNCAL	0,001982313
B041004 LA VANGUARDIA	0,001172081
B041103 MAXIMO PAZ	0,005204571
B041202 PAVON	0,003490763
B041301 PAVON ARRIBA	0,003266736
B041400 PEYRANO	0,003918904
B041509 RUEDA	0,001428468
B041608 SANTA TERESA	0,004665661
B041707 SARGENTO CABRAL	0,002030853
B041806 THEOBALD	0,001632581
B050104 CAYASTA	0,007101335
B050203 HELVECIA	0,010713152
B050302 SANTA ROSA DE CALCHINES	0,009424996
B050401 COLONIA MASCIAS	0,002558561
B050500 SALADERO MARIANO CABAL	0,001759530
B060103 AMENABAR	0,003137298
B060202 AARON CASTELLANOS	0,000989125
B060301 CAFFERATA	0,002650661
B060400 CAÑADA DEL UCLE	0,001771977
B060509 CARMEN	0,002975501
B060608 CARRERAS	0,003097471
B060707 CHRISTOPHERSEN	0,001574085
B060806 CHAPUY	0,001575330
B060905 CHOVET	0,003618957
B061002 DIEGO DE ALVEAR	0,003219441
B061101 ELORTONDO	0,008308593
B061200 HUGHES	0,007233262
B061309 LABORDEBOY	0,001907637
B061408 LA CHISPA	0,001169592
B061507 LAZZARINO	0,001241778
B061606 MAGGIOLO	0,003210729
B061705 MARIA TERESA	0,005748460
B061804 MELINCUE	0,003584108
B061903 MIGUEL TORRES	0,001206930
B062000 MURPHY	0,005818157
B062109 SANCTI SPIRITU	0,005585417
B062208 SAN EDUARDO	0,001981069
B062307 SAN FRANCISCO DE SANTA FE	0,001234311
B062406 SAN GREGORIO	0,006878553
B062505 SANTA ISABEL	0,006500196
B062604 TEODELINA	0,009308004
B062802 WHEELWRIGHT	0,008484081
B070102 ARROYO CEIBAL	0,002320843
B070201 BERNA	0,001580309
B070409 EL ARAZA	0,001571597
B070508 EL SOMBRERITO	0,002007205
B070607 EL RABON	0,003337677
B070701 INGENIERO CHANOURDIE	0,001875277
B070809 LANTERI	0,003765819
B071258 LA SARITA	0,002731560
B071308 LAS GARZAS	0,002933184
B071609 LOS LAURELES	0,002496331






Índice combinado - Comunas

"Anexo" Decreto Indices de Coparticipación trienio 2018-2019-2020

Municipio	Indice
B071803 SAN ANTONIO DE OBLIGADO	0,004698021
B071902 TACUARENDI	0,004888444
B072108 VILLA ANA	0,004800077
B072207 VILLA GUILLERMINA	0,007208370
B072306 GUADALUPE NORTE	0,002304663
B072405 NICANOR MOLINAS	0,001574085
B080101 BUSTINZA	0,002597143
B080200 CARRIZALES	0,002211319
B080309 CLASON	0,002141621
B080408 CORREA	0,008699396
B080507 LUCIO V. LOPEZ	0,001742106
B080606 OLIVEROS	0,006725467
B080705 PUEBLO ANDINO	0,003889033
B080804 SALTO GRANDE	0,003375016
B080903 SERODINO	0,005708633
B081109 VILLA ELOISA	0,004625834
B090100 ARROYO AGUIAR	0,002658129
B090209 CABAL	0,000926896
B090308 CANDIOTI	0,001984802
B090407 EMILIA	0,002002226
B090506 LLAMBI CAMPBELL	0,003927616
B090605 MONTE VERA	0,012454341
B090704 NELSON	0,006851172
B090902 CAMPO ANDINO	0,001285340
B091009 SAUCE VIEJO	0,012336105
B091108 ARROYO LEYES	0,005326541
B100107 CAVOUR	0,001099895
B100206 COLONIA SAN JOSE	0,001123542
B100305 CULULU	0,001094917
B100404 ELISA	0,002917005
B100503 EMPALME SAN CARLOS	0,001076247
B100602 FELICIA	0,003687409
B100701 FRANK	0,008818877
B100800 GRUTLY	0,001800602
B100909 HIPATIA	0,001356281
B101006 HUMBOLDT	0,007227040
B101105 ITUZAINGO	0,000732739
B101204 JACINTO L. ARAUZ	0,000925651
B101303 LA PELADA	0,002477662
B101402 LAS TUNAS	0,001403576
B101501 MARIA LUISA	0,001671164
B101600 MATILDE	0,001895191
B101709 NUEVO TORINO	0,001795624
B101808 PILAR	0,007509563
B101907 PROGRESO	0,004256189
B102004 PROVIDENCIA	0,001811804
B102103 PUJATO NORTE	0,000823594
B102202 RIVADAVIA	0,000997838
B102301 SA PEREIRA	0,003350124
B102400 SAN AGUSTIN	0,002066945
B102608 SAN CARLOS NORTE	0,002155312
B102707 SAN CARLOS SUD	0,003539302
B102806 SAN GERONIMO DEL SAUCE	0,001867810
B102905 SAN JERONIMO NORTE	0,009492204
B103002 SAN MARIANO	0,001158391
B103101 SANTA CLARA DE BUENA VISTA	0,004750294
B103200 SANTA MARIA CENTRO	0,000880846
B103309 SANTA MARIA NORTE	0,000911961
B103408 SANTO DOMINGO	0,002918249






Índice combinado - Comunas

"Anexo" Decreto Indices de Coparticipación trienio 2018-2019-2020

Municipio	Índice
B103507 SARMIENTO	0,002863487
B103606 SOUTOMAYOR	0,000887069
B110106 ESTEBAN RAMS	0,001014017
B110205 GATO COLORADO	0,002416677
B110304 JUAN DE GARAY	0,000750163
B110403 LOGROÑO	0,001755797
B110502 GREGORIA PEREZ DE DENIS	0,003214463
B110601 MONTEFIORE	0,001045133
B110700 POZO BORRADO	0,002441569
B110718 SAN BERNARDO (DPTO. 9 DE JULIO)	0,001723437
B110809 SANTA MARGARITA	0,002421655
B110908 VILLA MINETTI	0,008822611
B120105 ACEBAL	0,007920279
B120204 ALBARELLOS	0,000994104
B120303 ALVAREZ	0,009066552
B120402 ARMINDA	0,001017751
B120501 CARMEN DEL SAUCE	0,001749573
B120600 CORONEL BOGADO	0,003381239
B120709 CORONEL DOMINGUEZ	0,002273549
B120808 ALVEAR	0,007451067
B120907 FIGHIERA	0,007212105
B121012 GENERAL LAGOS	0,006597274
B121103 IBARLUCEA	0,008419362
B121202 PIÑERO	0,003757106
B121301 PUEBLO ESTHER	0,011866893
B121400 PUEBLO MUÑOZ	0,001340101
B121509 URANGA	0,001803091
B121608 SOLDINI	0,005122428
B121707 VILLA AMELIA	0,002486374
B121806 ZAVALLA	0,007643979
B130104 AGUARA GRANDE	0,001162125
B130203 AMBROSETTI	0,002307153
B130302 ARRUFÓ	0,003480806
B130401 CAPIVARA	0,001135988
B130500 COLONIA ANA	0,001017751
B130609 COLONIA BOSSI	0,001295296
B130708 DOS ROSAS Y LA LEGUA	0,001369972
B130807 COLONIA ROSA	0,002114240
B130906 CONSTANZA	0,000984147
B131003 CURUPAITY	0,001467050
B131102 HERSILIA	0,004866041
B131201 HUANQUEROS	0,001790645
B131219 LA CABRAL	0,000985392
B131300 LA CLARA	0,000909472
B131409 LA LUCILA	0,001047621
B131508 LA RUBIA	0,001209419
B131607 LAS AVISPAS	0,000911961
B131706 LAS PALMERAS	0,001524301
B131805 MOISES VILLE	0,003696121
B131904 MONIGOTES	0,001229333
B132001 MONTE OSCURIDAD	0,001693567
B132100 ÑANDUCITA	0,000924407
B132209 PALACIOS	0,001267915
B132308 PORTUGALETE	0,000938097
B132506 SANTURCE	0,000813637
B132805 SOLEDAD	0,002481396
B132903 VILLA SARALEGUI	0,001811804
B132902 VILLA TRINIDAD	0,004912091
B140103 ALEJANDRA	0,006091968





Índice combinado - Comunas

"Anexo" Decreto Indices de Coparticipación trienio 2018-2019-2020

Municipio	Indice
B140202 CACIQUE ARIACAIQUIN	0,001087449
B140301 DURAN (COLONIA)	0,001636316
B140400 LA BRAVA	0,001361260
B140600 COLONIA TERESA	0,001516834
B150102 AROCENA	0,004277348
B150201 BARRANCAS	0,007880453
B150300 CAMPO PIAGGIO	0,000742696
B150409 CASALEGNO	0,000966723
B150508 CENTENO	0,004610899
B150607 DESVIO ARIJON	0,004332109
B150706 DIAZ	0,003210729
B150805 BERNARDO DE IRIGOYEN	0,002854775
B150904 GABOTO	0,004902135
B151001 GESSLER	0,001953687
B151100 IRIGOYEN	0,001963644
B151209 LARRECHEA	0,001317699
B151308 LOMA ALTA	0,001103629
B151407 LOPEZ	0,002719113
B151506 MACIEL	0,008562491
B151605 MONJE	0,003733459
B151704 SAN EUGENIO	0,001093672
B151803 SAN FABIAN	0,001905148
B160101 COLONIA ANGELONI	0,000966723
B160200 CAYASTACITO	0,001101139
B160309 GOBERNADOR CRESPO	0,008472880
B160408 MARCELINO ESCALADA	0,002919493
B160507 COLONIA ESTHER	0,000751408
B160606 LA CAMILA	0,000833551
B160705 LA CRIOLLA	0,003623935
B160804 LA PENCA Y CARAGUATA	0,001299030
B160903 NARE	0,001234311
B161000 PEDRO GOMEZ CELLO	0,001525546
B161109 RAMAYON	0,001473273
B161208 SAN BERNARDO (DPTO. SAN JUSTO)	0,000782523
B161307 SAN MARTIN NORTE	0,001545460
B161406 SILVA	0,001399842
B161505 VERA Y PINTADO	0,002125441
B161604 VIDELA	0,003618957
B161703 COLONIA DOLORES	0,001372461
B170100 ALDAO (DPTO. SAN LORENZO)	0,001722193
B170308 CORONEL ARNOLD	0,001879012
B170506 FUENTES	0,006190291
B170605 TIMBUES	0,007258154
B170704 LUIS PALACIOS	0,001918839
B170902 PUJATO	0,005643913
B171009 RICARDONE	0,005469670
B171207 SAN JERONIMO SUD	0,004313441
B171306 VILLA MUGUETA	0,003454669
B180109 CAÑADA ROSQUIN	0,007879208
B180208 CARLOS PELLEGRINI	0,007778395
B180307 CASAS	0,001923817
B180406 CASTELAR	0,001826738
B180505 COLONIA BELGRANO	0,002354447
B180604 CRISPI	0,001371217
B180802 LANDETA	0,002702934
B180901 LAS BANDURRIAS	0,001071269
B181008 LAS PETACAS	0,001886479
B181107 LOS CARDOS	0,002593409
B181206 MARIA SUSANA	0,005231953





Índice combinado - Comunas

"Anexo" Decreto Indices de Coparticipación trienio 2018-2019-2020

Municipio	Indice
B181305 PIAMONTE	0,005192125
B181404 SAN MARTIN DE LAS ESCOBAS	0,004291038
B181602 TRAILL	0,000892047
B190207 FORTIN OLMOS	0,004663173
B190306 LA GALLARETA	0,004228809
B190405 MARGARITA (DPTO. VERA)	0,006401873
B190504 TOBA	0,002018406
B190603 CAÑADA OMBU	0,001440914
B190702 GARABATO	0,002919493
B190801 GOLONDRINA	0,001681121
B190900 INTIYACO	0,002809969
B191007 LOS AMORES	0,002309641
B191106 TARTAGAL	0,003096226
Total general	1,000000000

