

VISTO:

El Expediente N° 00103-0056264-1 del registro del Sistema de Información de Expedientes por medio del cual se gestiona la aprobación de los índices de distribución de la coparticipación de impuestos nacionales y del producido del Impuesto sobre los Ingresos Brutos a las Municipalidades de la Provincia definitivos para el año 2019 y provisorios para el ejercicio 2020; y

CONSIDERANDO:

Que la Ley N° 7.457 y su modificatoria dispone en el artículo 1° que el Poder Ejecutivo distribuirá entre las Municipalidades de la Provincia el 8% (ocho por ciento) del importe que se liquida a las mismas por su participación en todos los gravámenes nacionales;

Que la citada distribución se efectúa en forma proporcional a la población, a los recursos percibidos en el año anterior y por partes iguales entre cada una de las Municipalidades de la Provincia;

Que la Ley N° 12.814 establece que a partir del día 1 de enero de 2008 el Poder Ejecutivo participará a las Municipalidades y Comunas el 100% (ciento por ciento) del producido de la recaudación del Impuesto sobre los Ingresos Brutos, de conformidad a las disposiciones previstas en la Ley N° 7.457 modificada por su similar N° 8.437;

Que por Leyes Nros. 13.828 y 13.830 se incorporaron las Comunas de Hardy y de Los Tábanos respectivamente y por Leyes Nros. 13.794 y 13.826 se incorporaron las Municipalidades de Pueblo Esther y San Jerónimo Norte respectivamente, correspondiendo la distribución de la coparticipación como tales a partir del 1 de enero de 2020;

Que para tales fines, con los datos relativos a los recursos receptados por la Secretaría de Regiones, Municipios y Comunas (ex-Subsecretaría de Municipios) y los referidos a la población elaborados por el Instituto Provincial de Estadísticas y Censos conforme lo dispuesto en la Ley N° 7.457 y modificatoria y Decreto N° 0923/11, por el que se reglamenta la presentación de los estados contables por los Entes Municipales en cuanto a la ejecución de recursos que impacten en la determinación de los índices definitivos de distribución que corresponden a cada una de las Municipalidades, la Dirección General de Ingresos Públicos del Ministerio de Economía analizó los mismos y confeccionó el componente del índice referido a los recursos percibidos por las Municipalidades en el año 2018 con las particularidades que contempla la norma, procediendo la Contaduría General de la Provincia a confeccionar los índices definitivos del año 2019 y provisorios de 2020;

Que finalmente, de la aplicación de los índices definitivos del año 2019 puede surgir un exceso de coparticipación para determinadas Municipalidades y Comunas;



Provincia de Santa Fe
Poder Ejecutivo

Que en tal sentido, por los Decretos Nros. 2154/09, 3000/10, 0962/11, 1722/12, 1280/13, 0013/14, 0162/15, 0727/16, 0275/17, 0011/18 y 0186/19 se dispuso que los importes correspondientes a los excesos de coparticipación de los años 2008, 2009, 2010, 2011, 2012, 2013, 2014, 2015, 2016, 2017 y 2018 se descuenten en 12 (doce) cuotas mensuales a partir de los meses de enero de 2010, 2011, 2012, 2013, 2014, 2015, 2016, 2017, 2018, 2019 y 2020 respectivamente;

Que en consecuencia, se considera pertinente que la Provincia pueda retener los saldos de coparticipación que eventualmente surjan del Balance de Cierre del Ejercicio correspondiente al año 2019 en 12 (doce) cuotas iguales, mensuales y consecutivas a partir del mes de enero de 2021;

POR ELLO:

EL GOBERNADOR DE LA PROVINCIA


DECRETA:

ARTÍCULO 1°: Téngase por cumplimentados para el año 2019, en relación a la determinación de los índices definitivos de distribución del porcentaje que corresponde a las Municipalidades de la Provincia de la coparticipación de Impuestos Nacionales a que refiere el artículo 1° de la Ley N° 7.457 y modificatoria y del producido del Impuesto sobre los Ingresos Brutos, los requisitos exigidos a las Municipalidades en virtud de las disposiciones del Decreto N° 0923/11.

ARTÍCULO 2°: Apruébanse los índices, definitivos para el ejercicio 2019 y provisorios para el año 2020, de distribución del porcentaje que corresponde a las Municipalidades de la Provincia de la coparticipación en Impuestos Nacionales a que refiere el artículo 1° de la Ley N° 7.457 y modificatoria y del producido del Impuesto sobre los Ingresos Brutos, de acuerdo al detalle obrante en Planillas Anexas "A" y "B" que forman parte integrante del presente decreto.

ARTÍCULO 3°: Apruébanse para el ejercicio 2020 los índices definitivos de distribución del porcentaje que corresponde a las Comunas de la Provincia de la coparticipación en Impuestos Nacionales a que refiere el artículo 2° de la Ley N° 7.457 y modificatoria, y del producido del Impuesto sobre los Ingresos Brutos en virtud de lo establecido en la Ley N° 12.814, conforme al detalle obrante en Planilla Anexa "C" que forma parte integrante del presente decreto.


ARTÍCULO 4°: Establécese que los importes correspondientes a los excesos de coparticipación resultantes del Balance de Cierre de Coparticipación a Municipalidades y Comunas del Ejercicio 2019 será descontado en 12 (doce) cuotas iguales, mensuales y consecutivas a partir del mes de enero de 2021, respetándose el régimen de privilegios establecido en el artículo 28 del Decreto N° 0057/96 y modificatorios.




Provincia de Santa Fe
Poder Ejecutivo


ARTÍCULO 5°: Refrédese por los Ministros de Gestión Pública y de Economía.

ARTÍCULO 6°: Regístrese, comuníquese, publíquese y archívese.


C.P.N. WALTER ALFREDO AGOSTO


C.P.N. OMAR ANGEL PEROTTI


C.P.N. RUBÉN HÉCTOR MICHLIG






"Anexo" Decreto Índice Provisorio Ejercicio 2020 - Municipalidades de la Provincia

| Entes | Proyección 2017 - Censo 2010 | | Ejecución 2018 | | | | |
|--------------------------|------------------------------|------------------|-------------------|--------------------------|-------------------|------------------|--------------------|
| | POBLACIÓN 40% | | RECURSOS 30% | | 30% | 100% | |
| | Número Habitantes | Coefficientes | Importes | Coefficientes | Partes Iguales | Índice Total | |
| A010009 | ARROYO SECO | 23.313 | 0,3299231 | 159.251.528,83 | 0,3395670 | 0,5263158 | 1,1958059 |
| A020008 | AVELLANEDA | 29.546 | 0,4181318 | 120.882.912,07 | 0,2577548 | 0,5263158 | 1,2022024 |
| A030007 | CAÑADA DE GOMEZ | 31.307 | 0,4430533 | 155.645.781,00 | 0,3318786 | 0,5263158 | 1,3012477 |
| A040006 | CAPTAN BERMUDEZ | 32.644 | 0,4619744 | 129.715.217,37 | 0,2765877 | 0,5263158 | 1,2648779 |
| A050005 | CASILDA | 38.689 | 0,5475226 | 83.270.288,12 | 0,1775546 | 0,5263158 | 1,2513930 |
| A060004 | CERES | 17.094 | 0,2419124 | 59.560.076,33 | 0,1269981 | 0,5263158 | 0,8952263 |
| A070003 | CORONDA | 19.867 | 0,2811556 | 46.090.155,90 | 0,0982766 | 0,5263158 | 0,9057480 |
| A080002 | ESPERANZA | 48.945 | 0,6926644 | 224.910.861,00 | 0,4795703 | 0,5263158 | 1,6985505 |
| A090001 | FIRMAT | 22.036 | 0,3118511 | 97.791.135,00 | 0,2085169 | 0,5263158 | 1,0466838 |
| A100008 | GALVEZ | 20.855 | 0,2951377 | 90.973.137,00 | 0,1939791 | 0,5263158 | 1,0154326 |
| A110007 | GRANADERO BAIGORRIA | 41.606 | 0,5888036 | 211.391.083,48 | 0,4507425 | 0,5263158 | 1,5658619 |
| A120006 | LAGUNA PAIVA | 13.024 | 0,1843142 | 27.045.355,17 | 0,0576680 | 0,5263158 | 0,7682980 |
| A130005 | LAS ROSAS | 15.086 | 0,2134954 | 72.419.693,84 | 0,1544182 | 0,5263158 | 0,8942294 |
| A140004 | PEREZ | 30.104 | 0,4260286 | 95.343.607,00 | 0,2032982 | 0,5263158 | 1,1556426 |
| A150003 | RAFAELA | 104.214 | 1,4748254 | 537.352.546,63 | 1,1457798 | 0,5263158 | 3,1469210 |
| A160002 | RECONQUISTA | 82.456 | 1,1669085 | 307.487.740,46 | 0,6556464 | 0,5263158 | 2,3488707 |
| A180000 | RUFINO | 20.327 | 0,2876655 | 76.637.910,24 | 0,1634126 | 0,5263158 | 0,9773939 |
| A190009 | SAN CRISTOBAL | 16.060 | 0,2272794 | 33.518.943,86 | 0,0714714 | 0,5263158 | 0,8250666 |
| A200006 | SAN JORGE | 19.747 | 0,2794574 | 87.663.504,00 | 0,1869221 | 0,5263158 | 0,9926953 |
| A210005 | SAN JUSTO | 24.096 | 0,3410040 | 79.087.298,00 | 0,1686353 | 0,5263158 | 1,0359551 |
| A220004 | SAN LORENZO | 50.559 | 0,7155056 | 603.424.330,71 | 1,2866626 | 0,5263158 | 2,5284840 |
| A230003 | SAN JAVIER | 17.193 | 0,2433135 | 25.665.529,87 | 0,0547258 | 0,5263158 | 0,8243551 |
| A240002 | SANTO TOME | 73.575 | 1,0412255 | 292.069.954,00 | 0,6227715 | 0,5263158 | 2,1903128 |
| A250001 | SUNCHALES | 24.200 | 0,3424758 | 138.426.666,00 | 0,2951628 | 0,5263158 | 1,1639544 |
| A260000 | TOSTADO | 17.268 | 0,2443749 | 32.792.411,00 | 0,0699222 | 0,5263158 | 0,8406129 |
| A270009 | VENADO TUERTO | 85.048 | 1,2035902 | 443.871.418,13 | 0,9464530 | 0,5263158 | 2,6763590 |
| A280008 | VERA | 21.987 | 0,3111577 | 27.984.951,00 | 0,0596714 | 0,5263158 | 0,8971449 |
| A290007 | VILLA CONSTITUCION | 52.815 | 0,7474322 | 285.140.784,00 | 0,6079967 | 0,5263158 | 1,8817447 |
| A300004 | VILLA GOBERNADOR GALVEZ | 86.570 | 1,2251294 | 307.020.444,37 | 0,6546500 | 0,5263158 | 2,4060952 |
| A310003 | VILLA OCAMPO | 20.020 | 0,2833209 | 22.670.171,76 | 0,0483389 | 0,5263158 | 0,8579756 |
| A320002 | CARCARAÑA | 17.856 | 0,2526962 | 60.484.037,29 | 0,1289682 | 0,5263158 | 0,9079802 |
| A330001 | ARMSTRONG | 12.918 | 0,1828142 | 53.623.999,03 | 0,1143408 | 0,5263158 | 0,8234708 |
| A340000 | EL TREBOL | 12.797 | 0,1811018 | 47.514.779,70 | 0,1013143 | 0,5263158 | 0,8087319 |
| A350009 | FRAY LUIS BELTRAN | 16.895 | 0,2390962 | 54.819.358,39 | 0,1168896 | 0,5263158 | 0,8823016 |
| A360008 | CALCHAQUI | 12.115 | 0,1714502 | 22.561.186,42 | 0,0481065 | 0,5263158 | 0,7458725 |
| A370007 | TORAS | 11.298 | 0,1598881 | 39.482.585,70 | 0,0841875 | 0,5263158 | 0,7703914 |
| A380006 | LAS PAREJAS | 14.381 | 0,2035184 | 44.830.075,00 | 0,0951633 | 0,5263158 | 0,8249975 |
| A390005 | MALABRIGO | 7.956 | 0,1125925 | 19.407.745,82 | 0,0413825 | 0,5263158 | 0,6802908 |
| A400002 | SAN CARLOS CENTRO | 12.042 | 0,1704171 | 51.006.813,73 | 0,1087602 | 0,5263158 | 0,8054931 |
| A410001 | SASTRE - ORTIZ | 6.124 | 0,0866662 | 17.792.210,38 | 0,0379378 | 0,5263158 | 0,6509198 |
| A420000 | VILLA CAÑAS | 9.964 | 0,1410095 | 31.842.980,00 | 0,0678978 | 0,5263158 | 0,7352231 |
| A430009 | LAS TOSCAS | 12.915 | 0,1827717 | 17.052.218,60 | 0,0363599 | 0,5263158 | 0,7454474 |
| A440008 | PUERTO GENERAL SAN MARTIN | 16.099 | 0,2278313 | 478.832.113,19 | 1,0209986 | 0,5263158 | 1,7751457 |
| A450007 | ROLDAN | 17.285 | 0,2446155 | 136.202.401,00 | 0,2904201 | 0,5263158 | 1,0613514 |
| A460006 | FRONTERA | 12.063 | 0,1707143 | 17.422.820,81 | 0,0371501 | 0,5263158 | 0,7341802 |
| A470005 | FUNES | 32.175 | 0,4553372 | 222.028.783,00 | 0,4734249 | 0,5263158 | 1,4550779 |
| A480004 | RECREO | 15.718 | 0,2224394 | 55.882.705,42 | 0,1191569 | 0,5263158 | 0,8679121 |
| A490003 | SAN GENARO | 9.700 | 0,1372734 | 26.896.622,00 | 0,0573508 | 0,5263158 | 0,7209400 |
| A500001 | SAN JOSE DEL RINCON | 11.808 | 0,1671056 | 29.756.940,33 | 0,0634498 | 0,5263158 | 0,7568712 |
| A510001 | FLORENCIA | 8.224 | 0,1163852 | 3.827.113,38 | 0,0081604 | 0,5263158 | 0,6508614 |
| A520001 | SAN GUILLERMO | 8.955 | 0,1267302 | 40.649.552,92 | 0,0866758 | 0,5263158 | 0,7397218 |
| A530001 | SUARDI | 7.979 | 0,1129180 | 22.768.575,30 | 0,0485487 | 0,5263158 | 0,6877825 |
| A540001 | ROMANG | 9.359 | 0,1324476 | 11.163.468,02 | 0,0238035 | 0,5263158 | 0,6825669 |
| A550001 | PUEBLO ESTHER | 9.013 | 0,1275510 | 68.951.939,65 | 0,1470240 | 0,5263158 | 0,8008908 |
| A560001 | SAN JERONIMO NORTE | 7.105 | 0,1005492 | 31.106.495,01 | 0,0663274 | 0,5263158 | 0,6931924 |
| C010009 | ROSARIO | 993.246 | 14,0563111 | 5.910.509.556,00 | 12,6027925 | 0,5263158 | 27,1854194 |
| C020008 | SANTA FE | 420.236 | 5,9471349 | 1.678.201.093,63 | 3,5783751 | 0,5263158 | 10,0518258 |
| Totales generales | | 2.826.477 | 40,0000000 | 14.069.523.605,86 | 30,0000000 | 0,5263158 | 100,0000000 |


[Handwritten signature]
 C. N. A. ...
 Contaduría General de la Provincia





"Anexo" Decreto Indices definitivos 2019 - Municipalidades de la Provincia

| Entes | Proyección 2017 - Censo 2010 | | Ejecución 2018 | | 30% | 100% | |
|--------------------------|------------------------------|------------------|-------------------|--------------------------|-------------------|-------------------|--------------------|
| | POBLACIÓN 40% | | RECURSOS 30% | | | | |
| | Número Habitantes | Coefficientes | Importes | Coefficientes | | | |
| A010009 | ARROYO SECO | 23.313 | 0,3317520 | 159.251.528,83 | 0,3419992 | 0,5454545 | 1,2192057 |
| A020008 | AVELLANEDA | 29.546 | 0,4204497 | 120.882.912,07 | 0,2596010 | 0,5454545 | 1,2255052 |
| A030007 | CAÑADA DE GOMEZ | 31.307 | 0,4455094 | 155.645.781,00 | 0,3342557 | 0,5454545 | 1,3252196 |
| A040006 | CAPITAN BERMUDEZ | 32.644 | 0,4645353 | 129.715.217,37 | 0,2785688 | 0,5454545 | 1,2885586 |
| A050005 | CASILDA | 38.689 | 0,5505578 | 83.270.288,12 | 0,1788264 | 0,5454545 | 1,2748387 |
| A060004 | CERES | 17.094 | 0,2432535 | 59.560.076,33 | 0,1279077 | 0,5454545 | 0,9166157 |
| A070003 | CORONDA | 19.867 | 0,2827142 | 46.090.155,90 | 0,0989805 | 0,5454545 | 0,9271492 |
| A080002 | ESPERANZA | 48.945 | 0,6965041 | 224.910.861,00 | 0,4830053 | 0,5454545 | 1,7249639 |
| A090001 | FIRMAT | 22.036 | 0,3135798 | 97.791.135,00 | 0,2100105 | 0,5454545 | 1,0690448 |
| A100008 | GALVEZ | 20.855 | 0,2967738 | 90.973.137,00 | 0,1953685 | 0,5454545 | 1,0375968 |
| A110007 | GRANADERO BAIGORRIA | 41.606 | 0,5920676 | 211.391.083,48 | 0,4539710 | 0,5454545 | 1,5914931 |
| A120006 | LAGUNA PAIVA | 13.024 | 0,1853360 | 27.045.355,17 | 0,0580810 | 0,5454545 | 0,7888715 |
| A130005 | LAS ROSAS | 15.086 | 0,2146790 | 72.419.693,84 | 0,1555243 | 0,5454545 | 0,9156578 |
| A140004 | PEREZ | 30.104 | 0,4283902 | 95.343.607,00 | 0,2047543 | 0,5454545 | 1,1785990 |
| A150003 | RAFAELA | 104.214 | 1,4830010 | 537.352.546,63 | 1,1539867 | 0,5454545 | 3,1824422 |
| A160002 | RECONQUISTA | 82.456 | 1,1733772 | 307.487.740,46 | 0,6603425 | 0,5454545 | 2,3791742 |
| A180000 | RUFINO | 20.327 | 0,2892602 | 76.637.910,24 | 0,1645831 | 0,5454545 | 0,9992978 |
| A190009 | SAN CRISTOBAL | 16.060 | 0,2285393 | 33.518.943,86 | 0,0719833 | 0,5454545 | 0,8459771 |
| A200006 | SAN JORGE | 19.747 | 0,2810066 | 87.663.504,00 | 0,1882610 | 0,5454545 | 1,0147221 |
| A210005 | SAN JUSTO | 24.096 | 0,3428944 | 79.087.298,00 | 0,1698432 | 0,5454545 | 1,0581921 |
| A220004 | SAN LORENZO | 50.559 | 0,7194719 | 603.424.330,71 | 1,2958785 | 0,5454545 | 2,5608049 |
| A230003 | SAN JAVIER | 17.193 | 0,2446623 | 25.665.529,87 | 0,0551178 | 0,5454545 | 0,8452346 |
| A240002 | SANTO TOME | 73.575 | 1,0469975 | 292.069.954,00 | 0,6272322 | 0,5454545 | 2,2196842 |
| A250001 | SUNCHALES | 24.200 | 0,3443743 | 138.426.666,00 | 0,2972769 | 0,5454545 | 1,1871057 |
| A260000 | TOSTADO | 17.268 | 0,2457296 | 32.792.411,00 | 0,0704230 | 0,5454545 | 0,8616071 |
| A270009 | VENADO TUERTO | 85.048 | 1,2102622 | 443.871.418,13 | 0,9532321 | 0,5454545 | 2,7089488 |
| A280008 | VERA | 21.987 | 0,3128826 | 27.984.951,00 | 0,0600988 | 0,5454545 | 0,9184359 |
| A290007 | VILLA CONSTITUCION | 52.815 | 0,7515756 | 285.140.784,00 | 0,6123515 | 0,5454545 | 1,9093816 |
| A300004 | VILLA GOBERNADOR GALVEZ | 86.570 | 1,2319208 | 307.020.444,37 | 0,6593390 | 0,5454545 | 2,4367143 |
| A310003 | VILLA OCAMPO | 20.020 | 0,2848915 | 22.670.171,76 | 0,0486851 | 0,5454545 | 0,8790311 |
| A320002 | CARCARAÑA | 17.856 | 0,2540970 | 60.484.037,29 | 0,1298920 | 0,5454545 | 0,9294435 |
| A330001 | ARMSTRONG | 12.918 | 0,1838276 | 53.623.999,03 | 0,1151597 | 0,5454545 | 0,8444418 |
| A340000 | EL TREBOL | 12.797 | 0,1821057 | 47.514.779,70 | 0,1020399 | 0,5454545 | 0,8296001 |
| A350009 | FRAY LUIS BELTRAN | 16.895 | 0,2404216 | 54.819.358,39 | 0,1177268 | 0,5454545 | 0,9036029 |
| A360008 | CALCHAQUI | 12.115 | 0,1724006 | 22.561.186,42 | 0,0484511 | 0,5454545 | 0,7663062 |
| A370007 | TOTORAS | 11.298 | 0,1607744 | 39.482.585,70 | 0,0847905 | 0,5454545 | 0,7910194 |
| A380006 | LAS PAREJAS | 14.381 | 0,2046466 | 44.630.075,00 | 0,0958449 | 0,5454545 | 0,8459460 |
| A390005 | MALBRIGO | 7.956 | 0,1132166 | 19.407.745,82 | 0,0416789 | 0,5454545 | 0,7003500 |
| A400002 | SAN CARLOS CENTRO | 12.042 | 0,1713618 | 51.006.813,73 | 0,1095392 | 0,5454545 | 0,8263555 |
| A410001 | SASTRE - ORTIZ | 6.124 | 0,0871466 | 17.792.210,38 | 0,0382095 | 0,5454545 | 0,6708106 |
| A420000 | VILLA CAÑAS | 9.964 | 0,1417911 | 31.842.980,00 | 0,0683841 | 0,5454545 | 0,7556297 |
| A430009 | LAS TOSCAS | 12.915 | 0,1837849 | 17.052.218,60 | 0,0366203 | 0,5454545 | 0,7658597 |
| A440008 | PUERTO GENERAL SAN MARTIN | 16.099 | 0,2290943 | 478.832.113,19 | 1,0283116 | 0,5454545 | 1,8028604 |
| A450007 | ROLDAN | 17.285 | 0,2459715 | 136.202.401,00 | 0,2925002 | 0,5454545 | 1,0839262 |
| A460006 | FRONTERA | 12.063 | 0,1716606 | 17.422.820,81 | 0,0374162 | 0,5454545 | 0,7545313 |
| A470005 | FUNES | 32.175 | 0,4578613 | 222.028.783,00 | 0,4768159 | 0,5454545 | 1,4801317 |
| A480004 | RECREO | 15.718 | 0,2236725 | 55.882.705,42 | 0,1200104 | 0,5454545 | 0,8891374 |
| A490003 | SAN GENARO | 9.700 | 0,1380343 | 26.896.622,00 | 0,0577616 | 0,5454545 | 0,7412504 |
| A500001 | SAN JOSE DEL RINCON | 11.808 | 0,1680319 | 29.756.940,33 | 0,0639043 | 0,5454545 | 0,7773907 |
| A510001 | FLORENCIA | 8.760 | 0,1246578 | 3.827.113,38 | 0,0082189 | 0,5454545 | 0,6783312 |
| A520001 | SAN GUILLERMO | 8.955 | 0,1274327 | 40.649.552,92 | 0,0872966 | 0,5454545 | 0,7601838 |
| A530001 | SUARDI | 7.979 | 0,1135439 | 22.768.575,30 | 0,0488965 | 0,5454545 | 0,7078949 |
| A540001 | ROMANG | 9.359 | 0,1331818 | 11.163.468,02 | 0,0239740 | 0,5454545 | 0,7026103 |
| C010009 | ROSARIO | 993.246 | 14,1342313 | 5.910.509.556,00 | 12,6930619 | 0,5454545 | 27,3727477 |
| C020008 | SANTA FE | 420.236 | 5,9801024 | 1.678.201.093,63 | 3,6040057 | 0,5454545 | 10,1295626 |
| Totales generales | | 2.810.895 | 40,0000000 | 13.969.465.171,20 | 30,0000000 | 30,0000000 | 100,0000000 |




[Handwritten signature]
 E.P. N. G. ...
 Contaduría General de la Provincia



Índice combinado - Comunas
"Anexo" Decreto Indices de Coparticipación 2020

| Municipio | Indice |
|---|-------------|
| B010207 BOUQUET | 0,002632779 |
| B010405 MONTES DE OCA | 0,004565186 |
| B010504 TORTUGAS | 0,004086868 |
| B020107 AREQUITO | 0,009657047 |
| B020206 ARTEAGA | 0,005312639 |
| B020305 BERABEVU | 0,003653192 |
| B020404 BIGAND (DPTO. CASEROS) | 0,007794793 |
| B020503 CHABAS | 0,010137917 |
| B020602 CHAÑAR LADEADO | 0,008089437 |
| B020701 GODEKEN | 0,002997577 |
| B020800 LOS MOLINOS | 0,003160843 |
| B020909 LOS QUIRQUINCHOS | 0,003933805 |
| B021006 SANFORD | 0,003049873 |
| B021105 SAN JOSE DE LA ESQUINA | 0,010192764 |
| B021204 VILLADA | 0,002315175 |
| B030106 COLONIA ALDAO (DEPTO. CASTELLANOS) | 0,003449109 |
| B030205 ANGELICA | 0,002734820 |
| B030304 ATALIVA | 0,003496303 |
| B030403 AURELIA | 0,001034557 |
| B030502 BAUER Y SIGEL | 0,001242466 |
| B030601 BELLA ITALIA | 0,003006505 |
| B030700 COLONIA BICHA | 0,001179965 |
| B030809 COLONIA BIGAND (DEPTO. CASTELLANOS) | 0,000946546 |
| B030908 CASTELLANOS | 0,001127669 |
| B031005 PLAZA CLUCELLAS | 0,002983546 |
| B031104 COLONIA CELLO | 0,001016700 |
| B031203 COLONIA ITURRASPE | 0,000660831 |
| B031302 RAQUEL | 0,001359813 |
| B031401 CORONEL FRAGA | 0,001239915 |
| B031500 EGUSQUIZA | 0,001333028 |
| B031609 ESMERALDA | 0,001912112 |
| B031708 ESTACION CLUCELLAS | 0,001941449 |
| B031807 EUSEBIA | 0,001917214 |
| B031906 EUSTOLIA | 0,000822821 |
| B032003 FIDELA | 0,000868740 |
| B032201 GALISTEO | 0,001037108 |
| B032300 GARIBALDI | 0,001140425 |
| B032409 HUGENTOBLE | 0,000927413 |
| B032508 HUMBERTO PRIMO | 0,007776936 |
| B032607 JOSEFINA | 0,004745034 |
| B032706 LEHMANN | 0,005104729 |
| B032805 COLONIA MARGARITA (DPTO. CASTELLANOS) | 0,001229711 |
| B032904 MARIA JUANA | 0,007760354 |
| B033001 MAHUA | 0,000736086 |
| B033100 PRESIDENTE ROCA | 0,002107266 |
| B033209 PUEBLO MARINI | 0,000940169 |
| B033308 RAMONA | 0,003465691 |
| B033407 SAGUIER | 0,001357262 |
| B033506 SAN ANTONIO | 0,001202925 |
| B033605 SANTA CLARA DE SAGUIER | 0,003841969 |
| B033704 SAN VICENTE | 0,009514189 |
| B033803 SUSANA | 0,002538391 |
| B033902 TACURAL | 0,002695279 |
| B034009 TACURALES | 0,001431242 |
| B034108 VILA | 0,002899361 |
| B034207 VILLA SAN JOSE | 0,001191445 |
| B034306 VIRGINIA | 0,000995016 |
| B034405 ZENON PEREYRA | 0,003017985 |
| B040105 ALCORTA | 0,010970829 |

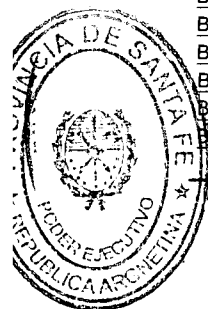


[Handwritten signature]
 C.P.N. ENRIQUE GILBERTO GILBERTO
 Contaduría General de la Provincia



Índice combinado - Comunas
"Anexo" Decreto Indices de Coparticipación 2020

| Municipio | Indice |
|------------------------------------|-------------|
| B040204 BOMBAL | 0,005233557 |
| B040303 CAÑADA RICA | 0,001572825 |
| B040402 CEPEDA | 0,001243741 |
| B040501 EMPALME VILLA CONSTITUCION | 0,009709343 |
| B040600 GENERAL GELLY | 0,001525631 |
| B040709 GODOY | 0,002479717 |
| B040808 JUAN B. MOLINA | 0,002407013 |
| B040907 JUNCAL | 0,002015429 |
| B041004 LA VANGUARDIA | 0,001185068 |
| B041103 MAXIMO PAZ | 0,005317741 |
| B041202 PAVON | 0,003561355 |
| B041301 PAVON ARRIBA | 0,003331761 |
| B041400 PEYRANO | 0,004000133 |
| B041509 RUEDA | 0,001447825 |
| B041608 SANTA TERESA | 0,004765442 |
| B041707 SARGENTO CABRAL | 0,002065174 |
| B041806 THEOBALD | 0,001657009 |
| B050104 CAYASTA | 0,007261628 |
| B050203 HELVECIA | 0,010963176 |
| B050302 SANTA ROSA DE CALCHINES | 0,009643017 |
| B050401 COLONIA MASCAS | 0,002605993 |
| B050500 SALADERO MARIANO CABAL | 0,001787112 |
| B060103 AMENABAR | 0,003199108 |
| B060202 AARON CASTELLANOS | 0,000997567 |
| B060301 CAFFERATA | 0,002700381 |
| B060400 CAÑADA DEL UCLE | 0,001799867 |
| B060509 CARMEN | 0,003033291 |
| B060608 CARRERAS | 0,003158292 |
| B060707 CHRISTOPHERSEN | 0,001597060 |
| B060806 CHAPUY | 0,001598335 |
| B060905 CHOVET | 0,003692733 |
| B061002 DIEGO DE ALVEAR | 0,003283292 |
| B061101 ELORTONDO | 0,008498878 |
| B061200 HUGHES | 0,007396833 |
| B061309 LABORDEBOY | 0,001938898 |
| B061408 LA CHISPA | 0,001182517 |
| B061507 LAZZARINO | 0,001256497 |
| B061606 MAGGIOLO | 0,003274364 |
| B061705 MARIA TERESA | 0,005875141 |
| B061804 MELINCUE | 0,003657018 |
| B061903 MIGUEL TORRES | 0,001220782 |
| B062000 MURPHY | 0,005946570 |
| B062109 SANCTI SPIRITU | 0,005708049 |
| B062208 SAN EDUARDO | 0,002014153 |
| B062307 SAN FRANCISCO DE SANTA FE | 0,001248844 |
| B062406 SAN GREGORIO | 0,007033310 |
| B062505 SANTA ISABEL | 0,006645553 |
| B062604 TEODELINA | 0,009523118 |
| B062802 WHEELWRIGHT | 0,008678726 |
| B070102 ARROYO CEIBAL | 0,002362369 |
| B070201 BERNA | 0,001603437 |
| B070409 EL ARAZA | 0,001594509 |
| B070508 EL SOMBRERITO | 0,002040939 |
| B070607 EL RABON | 0,001350885 |
| B071001 INGENIERO CHANOURDIE | 0,001905734 |
| B071209 LANTERI | 0,003843244 |
| B071258 LA SARITA | 0,002783289 |
| B071308 LAS GARZAS | 0,002989924 |
| B071605 LOS LAURELES | 0,002542217 |




[Handwritten signature]
 C.P.M. PAUL EDUARDO GARCIA
 Contaduría General de la Provincia



Índice combinado - Comunas
"Anexo" Decreto Indices de Coparticipación 2020

| Municipio | Índice |
|------------------------------------|-------------|
| B071803 SAN ANTONIO DE OBLIGADO | 0,004798605 |
| B071902 TACUARENDI | 0,004993760 |
| B072108 VILLA ANA | 0,004903198 |
| B072207 VILLA GUILLERMINA | 0,007371322 |
| B072306 GUADALUPE NORTE | 0,002345788 |
| B072405 NICANOR MOLINAS | 0,001597060 |
| B072501 HARDY | 0,003386609 |
| B080101 BUSTINZA | 0,002645534 |
| B080200 CARRIZALES | 0,002250124 |
| B080309 CLASON | 0,002178695 |
| B080408 CORREA | 0,008899390 |
| B080507 LUCIO V. LOPEZ | 0,001769254 |
| B080606 OLIVEROS | 0,006876421 |
| B080705 PUEBLO ANDINO | 0,003969520 |
| B080804 SALTO GRANDE | 0,003442732 |
| B080903 SERODINO | 0,005834325 |
| B081109 VILLA ELOISA | 0,004724625 |
| B090100 ARROYO AGUIAR | 0,002708034 |
| B090209 CABAL | 0,000933791 |
| B090308 CANDIOTI | 0,002017980 |
| B090407 EMILIA | 0,002035837 |
| B090506 LLAMBI CAMPBELL | 0,004009061 |
| B090605 MONTE VERA | 0,012747623 |
| B090704 NELSON | 0,007005249 |
| B090902 CAMPO ANDINO | 0,001301140 |
| B091009 SAUCE VIEJO | 0,012626449 |
| B091108 ARROYO LEYES | 0,005442741 |
| B100107 CAVOUR | 0,001111088 |
| B100206 COLONIA SAN JOSE | 0,001135323 |
| B100305 CULULU | 0,001105986 |
| B100404 ELISA | 0,002973341 |
| B100503 EMPALME SAN CARLOS | 0,001086853 |
| B100602 FELICIA | 0,003762886 |
| B100701 FRANK | 0,009021840 |
| B100800 GRUTLY | 0,001829204 |
| B100909 HIPATIA | 0,001373845 |
| B101006 HUMBOLDT | 0,007390455 |
| B101105 ITUZAINGO | 0,000734810 |
| B101204 JACINTO L. ARAUZ | 0,000932516 |
| B101303 LA PELADA | 0,002523085 |
| B101402 LAS TUNAS | 0,001422314 |
| B101501 MARIA LUISA | 0,001696550 |
| B101600 MATILDE | 0,001926143 |
| B101709 NUEVO TORINO | 0,001824101 |
| B101808 PILAR | 0,007679997 |
| B101907 PROGRESO | 0,004345797 |
| B102004 PROVIDENCIA | 0,001840683 |
| B102103 PUJATO NORTE | 0,000827923 |
| B102202 RIVADAVIA | 0,001006496 |
| B102301 SA PEREIRA | 0,003417221 |
| B102400 SAN AGUSTIN | 0,002102164 |
| B102608 SAN CARLOS NORTE | 0,002192725 |
| B102707 SAN CARLOS SUD | 0,003611100 |
| B102806 SAN GERONIMO DEL SAUCE | 0,001898081 |
| B103002 SAN MARIANO | 0,001171037 |
| B103101 SANTA CLARA DE BUENA VISTA | 0,004852177 |
| B103200 SANTA MARIA CENTRO | 0,000886597 |
| B103309 SANTA MARIA NORTE | 0,000918485 |
| B103408 SANTO DOMINGO | 0,002974617 |


[Handwritten signature]
 C.P.N. MINISTERIO DE ECONOMIA
 Contaduría General de la Provincia





Índice combinado - Comunas
"Anexo" Decreto Indices de Coparticipación 2020

| Municipio | Índice |
|---|-------------|
| B103507 SARMIENTO | 0,002918494 |
| B103606 SOUTOMAYOR | 0,000892975 |
| B110106 ESTEBAN RAMS | 0,001023077 |
| B110205 GATO COLORADO | 0,002460584 |
| B110304 JUAN DE GARAY | 0,000752668 |
| B110403 LOGROÑO | 0,001783285 |
| B110502 GREGORIA PEREZ DE DENIS | 0,003278190 |
| B110601 MONTEFIORE | 0,001054965 |
| B110700 POZO BORRADO | 0,002486094 |
| B110718 SAN BERNARDO (DPTO. 9 DE JULIO) | 0,001750121 |
| B110809 SANTA MARGARITA | 0,002465686 |
| B110908 VILLA MINETTI | 0,009025666 |
| B120105 ACEBAL | 0,008100917 |
| B120204 ALBARELLOS | 0,001002669 |
| B120303 ALVAREZ | 0,009275668 |
| B120402 ARMINDA | 0,001026904 |
| B120501 CARMEN DEL SAUCE | 0,001776908 |
| B120600 CORONEL BOGADO | 0,003449109 |
| B120709 CORONEL DOMINGUEZ | 0,002313900 |
| B120808 ALVEAR | 0,007620048 |
| B120907 FIGHIERA | 0,007375149 |
| B121012 GENERAL LAGOS | 0,006745044 |
| B121103 IBARLUCEA | 0,008612399 |
| B121202 PIÑERO | 0,003834315 |
| B121400 PUEBLO MUÑOZ | 0,001357262 |
| B121509 URANGA | 0,001831755 |
| B121608 SOLDINI | 0,005233557 |
| B121707 VILLA AMELIA | 0,002532013 |
| B121806 ZAVALLA | 0,007817753 |
| B130104 AGUARA GRANDE | 0,001174864 |
| B130203 AMBROSETTI | 0,002348339 |
| B130302 ARRUFO | 0,003551150 |
| B130401 CAPIVARA | 0,001148078 |
| B130500 COLONIA ANA | 0,001026904 |
| B130609 COLONIA BOSSI | 0,001311344 |
| B130708 DOS ROSAS Y LA LEGUA | 0,001387875 |
| B130807 COLONIA ROSA | 0,002150633 |
| B130906 CONSTANZA | 0,000992465 |
| B131003 CURUPAITY | 0,001487365 |
| B131102 HERSILIA | 0,004970801 |
| B131201 HUANQUEROS | 0,001819000 |
| B131219 LA CABRAL | 0,000993741 |
| B131300 LA CLARA | 0,000915934 |
| B131409 LA LUCILA | 0,001057517 |
| B131508 LA RUBIA | 0,001223333 |
| B131607 LAS AVISPAS | 0,000918485 |
| B131706 LAS PALMERAS | 0,001546039 |
| B131805 MOISES VILLE | 0,003771815 |
| B131904 MONIGOTES | 0,001243741 |
| B132001 MONTE OSCURIDAD | 0,001719509 |
| B132100 ÑANDUCITA | 0,000931240 |
| B132209 PALACIOS | 0,001283283 |
| B132308 PORTUGALETE | 0,000945271 |
| B132506 SANTURCE | 0,000817719 |
| B132605 SOLEDAD | 0,002526911 |
| B132803 VILLA SARALEGUI | 0,001840683 |
| B132902 VILLA TRINIDAD | 0,005017994 |
| B140103 ALEJANDRA | 0,006227184 |
| B140202 CACIQUE ARIACAIQUIN | 0,001098333 |




[Handwritten signature]
 D.P.M. RAMÓN DOMÍNGUEZ
 Contaduría General de la Provincia



Índice combinado - Comunas
"Anexo" Decreto Indices de Coparticipación 2020

| Municipio | Índice |
|--|-------------|
| B140301 DURAN (COLONIA) | 0,001660836 |
| B140400 LA BRAVA | 0,001378946 |
| B140600 COLONIA TERESA | 0,001538386 |
| B150102 AROCENA | 0,004367481 |
| B150201 BARRANCAS | 0,008060101 |
| B150300 CAMPO PIAGGIO | 0,000745015 |
| B150409 CASALEGNO | 0,000974608 |
| B150508 CENTENO | 0,004709319 |
| B150607 DESVIO ARIJON | 0,004423604 |
| B150706 DIAZ | 0,003274364 |
| B150805 BERNARDO DE IRIGOYEN | 0,002909566 |
| B150904 GABOTO | 0,005007790 |
| B151001 GESSLER | 0,001986092 |
| B151100 IRIGOYEN | 0,001996297 |
| B151209 LARRECHEA | 0,001334303 |
| B151308 LOMA ALTA | 0,001114914 |
| B151407 LOPEZ | 0,002770535 |
| B151506 MACIEL | 0,008759084 |
| B151605 MONJE | 0,003810081 |
| B151704 SAN EUGENIO | 0,001104710 |
| B151803 SAN FABIAN | 0,001936347 |
| B160101 COLONIA ANGELONI | 0,000974608 |
| B160200 CAYASTACITO | 0,001112364 |
| B160309 GOBERNADOR CRESPO | 0,008667246 |
| B160408 MARCELINO ESCALADA | 0,002975893 |
| B160507 COLONIA ESTHER | 0,000753943 |
| B160606 LA CAMILA | 0,000838128 |
| B160705 LA CRIOLLA | 0,003697835 |
| B160804 LA PENCA Y CARAGUATA | 0,001315170 |
| B160903 NARE | 0,001248844 |
| B161000 PEDRO GOMEZ CELLO | 0,001547314 |
| B161109 RAMAYON | 0,001493743 |
| B161208 SAN BERNARDO (DPTO. SAN JUSTO) | 0,000785831 |
| B161307 SAN MARTIN NORTE | 0,001567723 |
| B161406 SILVA | 0,001418487 |
| B161505 VERA Y PINTADO | 0,002162113 |
| B161604 VIDELA | 0,003692733 |
| B161703 COLONIA DOLORES | 0,001390426 |
| B170100 ALDAO (DPTO. SAN LORENZO) | 0,001748846 |
| B170308 CORONEL ARNOLD | 0,001909561 |
| B170506 FUENTES | 0,006327949 |
| B170605 TIMBUES | 0,007422342 |
| B170704 LUIS PALACIOS | 0,001950377 |
| B170902 PUJATO | 0,005767998 |
| B171009 RICARDONE | 0,005589425 |
| B171207 SAN JERONIMO SUD | 0,004404471 |
| B171306 VILLA MUGUETA | 0,003524365 |
| B180109 CAÑADA ROSQUIN | 0,008058825 |
| B180208 CARLOS PELLEGRINI | 0,007955509 |
| B180307 CASAS | 0,001955480 |
| B180406 CASTELAR | 0,001855989 |
| B180505 COLONIA BELGRANO | 0,002396809 |
| B180604 CRISPI | 0,001389150 |
| B180802 LANDETA | 0,002753953 |
| B180901 LAS BANDURRIAS | 0,001081751 |
| B181008 LAS PETACAS | 0,001917214 |
| B181107 LOS CARDOS | 0,002641708 |
| B181206 MARIA SUSANA | 0,005345802 |
| B181305 PIAMONTE | 0,005304985 |





Índice combinado - Comunas
"Anexo" Decreto Indices de Coparticipación 2020

| Municipio | Índice |
|-----------------------------------|--------------------|
| B181404 SAN MARTIN DE LAS ESCOBAS | 0,004381512 |
| B181602 TRAILL | 0,000898077 |
| B190207 FORTIN OLMOS | 0,004762891 |
| B190306 LA GALLARETA | 0,004317736 |
| B190405 MARGARITA (DPTO. VERA) | 0,006544787 |
| B190504 TOBA | 0,002052419 |
| B190603 CAÑADA OMBU | 0,001460579 |
| B190702 GARABATO | 0,002975893 |
| B190801 GOLONDRINA | 0,001440171 |
| B190900 INTIYACO | 0,002863647 |
| B191007 LOS AMORES | 0,002350889 |
| B191106 TARTAGAL | 0,003157016 |
| B191201 LOS TABANOS | 0,000975829 |
| Total general | 1,000000000 |

[Handwritten signature]
C. G. S. SANTA FE
Contaduría General de la Provincia

